


Valutazione degli habitat di interesse comunitario (Direttiva 92/43/CE) nei Siti Rete Natura 2000 della Lombardia: gli “habitat sovrapposti”.



Dipartimento di Scienze Teoriche e Applicate

Università degli Studi dell'Insubria

Citazione consigliata:

Dalle Fratte M., Brusa G., Zanzottera M., Cerabolini B.E.L., 2018. Valutazione degli habitat di interesse comunitario (Direttiva 92/43/CE) nei Siti Rete Natura 2000 della Lombardia: gli habitat sovrapposti. Università degli Studi dell'Insubria - Fondazione Lombardia per l'Ambiente, Osservatorio Regionale per la Biodiversità di Regione Lombardia.

Sommario

1. INTRODUZIONE	2
2. ELENCO DEGLI “HABITAT SOVRAPPOSTI”	3
2.1 Gli “habitat sovrapposti” all’interno di Rete Natura 2000	3
2.2 Gli “habitat sovrapposti” presenti su tutta la superficie di Regione Lombardia	5
3. ESITI DELLE VERIFICHE DI DETTAGLIO DEGLI HABITAT SOVRAPPOSTI.....	7
3.1. IT2010018 MONTE SANGIANO	7
3.2. IT2010019 MONTI DELLA VALCUVIA	25
3.3. IT2020009 VALLE DEL DOSSO	61
3.4. IT2030005 PALUDE DI BRIVIO.....	64
3.5. IT2040006 LA VALLACCIA - PIZZO FILONE	67
3.6. IT2040011 MONTE VAGO - VAL DI CAMPO - VAL NERA	70
3.7. IT2040028 VALLE DEL BITTO DI ALBAREDO	79
3.8. IT2070017 VALLI DI SAN ANTONIO	85
3.9. IT20A0004 LE BINE	88
3.10. IT2010002 MONTE LEGNONE E CHIUSARELLA	94
3.11. IT2080002 BASSO CORSO E SPONDE DEL TICINO	106
REFERENZE	109

1. INTRODUZIONE

Il presente documento espone i risultati della verifica svolta nei Siti di Rete Natura 2000 (pSIC/SIC/ZSC e ZPS) della Regione Lombardia, finalizzata alla definizione, ed eventuale correzione, delle casistiche di poligoni duplicati di habitat riportati nella cartografia regionale degli habitat di interesse comunitario all'interno di Rete Natura2000 ("SuperHabitat", SH) (Brusa et al., 2017a). Tali poligoni duplicati rappresentavano potenzialmente la presenza di due o più habitat sulla stessa superficie (in senso generico "habitat sovrapposti"), pertanto si è ritenuto necessario verificare l'effettiva presenza di due habitat sulla stessa superficie sovrapposti o a mosaico tra loro. Gli "habitat sovrapposti" sono una casistica particolare che le linee guida della CE (DG Environment, 2017) stabiliscono nel seguente modo: *"Habitats listed in Annex I can be both biotopes or biotope complexes and sometimes one Annex I habitat is a component of another Annex I habitat. As a result patches of one or several Annex I habitats can occur within another Annex I habitat".* Nei Siti in cui questi complessi di habitat di interesse comunitario sono presenti, ciascun "habitat sovrapposto" deve essere riportato integralmente; ne consegue che la superficie dove si ha una sovrapposizione contribuisce all'area di ciascuno dei due o eccezionalmente tre habitat di interesse comunitario che risultano dare origine alla sovrapposizione stessa. La definizione di "habitat sovrapposti" è quindi un concetto fondamentale, sia per il monitoraggio dello stato di conservazione degli habitat ex art.17 della Direttiva Habitat, sia per la corretta gestione degli habitat, in quanto qualora ecologicamente e tecnicamente possibile dovrebbe essere rivolta al mantenimento degli habitat implicati nella sovrapposizione.

Le linee guida della CE (DG Environment, 2017) riportano come esempio di "habitat sovrapposti" una situazione che è possibile riscontrare anche in Lombardia (Brusa et al., 2017b): l'habitat 3160 "Laghi e stagni distrofici naturali" oppure 7150 "Depressioni su substrati torbosi del Rhynchosporion" all'interno di 7110* "Torbiere alte attive". Tuttavia, nelle linee guida europee non viene riportato una casistica esaustiva di tutte le sovrapposizioni che si possono verificare tra gli habitat di interesse comunitario.

Per quanto riguarda il territorio della Lombardia, si possono identificare due casistiche: a) poligoni lineari o puntiformi sovrapposti con quelli di habitat immediatamente adiacenti o meglio sovrainposti e b) mosaico di habitat, ossia quando due o più habitat si trovano *"in strettissima contiguità su piccole parcelle di pochi metri quadrati (ad esempio, può essere il caso degli habitat di torbiera), rendendo operativamente impossibile, e oltre modo scarsamente attendibile, una separazione in poligoni attribuibili ai diversi habitat"*.

Dal punto di vista della gestione topologica al GIS, si è scelto di tenere in SH poligoni che non siano in alcun modo duplicati. Di conseguenza, nel caso di "habitat sovrapposti" viene disegnato un unico poligono, con riportato come attributo i codici degli habitat implicati separati dal segno "/"; i codici sono inoltre riportati in ordine alfabetico (es. 3160/7110* e non 7110*/3160). Tali situazioni implicano che nei casi di sovrapposizione (elencati nel prossimo paragrafo) la superficie attribuita al poligono debba essere conteggiata per entrambi gli habitat, ovvero nei casi di mosaicatura (elencati nel prossimo paragrafo) la superficie attribuita al poligono debba essere suddivisa equamente tra i due habitat in fase di calcolo delle aree.

La sovrapposizione tra poligoni di habitat è tuttavia da evitare in modo assoluto, in quanto essa comporta un conteggio doppio della stessa superficie per la quale insiste un determinato poligono, pertanto deve essere una soluzione adottata soltanto in casi in cui gli habitat non siano effettivamente in altro modo mappabili.

2. ELENCO DEGLI “HABITAT SOVRAPPOSTI”

2.1 Gli “habitat sovrapposti” all’interno di Rete Natura 2000

Le analisi svolte sono servite in primo luogo a definire un elenco delle tipologie di “habitat sovrapposti” presenti in SH. Le casistiche di poligoni con “habitat sovrapposti” rilevate in origine in SH erano 38 corrispondenti ad un totale di 327 poligoni, di cui la metà (51%) sono i casi di sovrapposizioni con l’habitat 8310 “Grotte non ancora sfruttate a livello turistico” (Tabella 1).

Tutte le casistiche elencate in Tabella 1 sono state verificate tramite fotointerpretazione in GIS con supporto delle foto aeree. Per i casi in cui la sovrapposizione era possibile e verificabile al GIS, si è provveduto ad accettarla, mentre nei casi dubbi sono state eseguite delle analisi di maggiore dettaglio, che vengono riportate nelle schede successive (capitolo 3).

L’unica tipologia di habitat che allo stato attuale rimane in SH come poligoni duplicati sono gli habitat 8310 “Grotte non ancora sfruttate a livello turistico” per poterle trattare a parte in future analisi perché non sono poligoni interessati dal calcolo di superficie. Per tutti gli altri poligoni si è quindi proceduto eliminando eventuali poligoni duplicati e assegnando il nuovo attributo indicante i due “habitat sovrapposti” separati dal segno “/”.

HABITAT SOVRAPPOSTI RILEVATI IN ORIGINE INSH	Conteggio
2330/6210*	5
2330/9190	4
2330/91E0*	4
3150/91E0*	4
4060/6230*	1
4080/6150	1
4080/8110	1
6150/8110	4
6230*/7140	1
6410/9180*	2
6430/91E0*	4
7220*/6210*	1
7220*/7230	2
7220*/8210	17
7220*/8210/6210	1
7220*/9130	2
7220*/9160	7
7220*/9180*	15
7220*/91AA*	17
7220*/91E0*	2
7220*/91K0	1
7220*/91L0	11
7220*/9260	1
8210/6210	5
8210/6210*	46
8210/91AA*	1
8310/6170	110
8310/6210*	1
8310/8120	1
8310/8210	9
8310/8210/6210	1
8310/9130	20
8310/9180*	17
8310/91AA*	1

8310/91K0	1
8310/91L0	4
8310/9420	1
91E0*/91F0	1
Totale complessivo	327

Tabella 1: Elenco delle casistiche di habitat sovrapposti rilevati nella versione originale in SH ("SH_20180118")

In Tabella 2 sono riportate le sovrapposizioni di habitat effettivamente possibili sul territorio Lombardo, per le quali la presenza è stata verificata in maniera accurata. Per la loro selezione e definizione sono state integrate le conoscenze floristico vegetazionali degli habitat in Lombardia (Brusa et al., 2017b; Brusa et al., 2017c) ed eventuali ulteriori fonti documentarie specifiche (biogeografiche, letteratura scientifica, report tecnici, foto aeree storiche, ..., eventualmente riportate nelle singole schede).

"HABITAT SOVRAPPOSTI" ACCETTATI IN SH	Conteggio	tipo	NOTE
2330/6210*	5	mosaico	
2330/9190	4	sovrapposto	
2330/91E0*	4	sovrapposto	
3140/3150	1	mosaico	
6210*/8210	18	mosaico	
7110*/7150	1	mosaico	7150 considerato puntiforme (7mq) e il resto della superficie (superficie totale - 7mq) attribuita a 7110*
7110*/7140	11	mosaico	
7220*/6110*	1	sovrapposto	
7220*/6210*	1	sovrapposto	
7220*/7230	2	sovrapposto	
7220*/9130	2	sovrapposto	
7220*/9160	7	sovrapposto	
7220*/9180*	15	sovrapposto	
7220*/91AA*	17	sovrapposto	
7220*/91E0*	2	sovrapposto	
7220*/91K0	1	sovrapposto	
7220*/91L0	11	sovrapposto	
7220*/9260	1	sovrapposto	
8210/91AA*	1	sovrapposto	
Totale complessivo	105		

Tabella 2: Elenco delle casistiche di "habitat sovrapposti" accettati in SH.

Allo stato attuale in SH sono state accettate 19 tipologie di sovrapposizione corrispondenti ad un totale di 105 poligoni. Non sono state mantenute sovrapposizioni di più di due habitat contemporaneamente, anche se concettualmente si ritiene possibile (vd. Paragrafo 2.2). In tabella 2 sono riportate anche le tipologie di sovrapposizione, ossia in dettaglio se si tratta propriamente di habitat sovrapposti, per i quali la superficie totale del poligono viene conteggiata per tutti gli habitat indicati, ovvero se si tratta di habitat a mosaico, per i quali la superficie del poligono viene suddivisa equamente tra gli habitat implicati.

Il caso della sovrapposizione 7110*/7150 è da considerarsi univoco, in quanto l'habitat 7150 è segnalato come puntiforme all'interno del poligono ma non si conosce la sua esatta locazione,

pertanto gli viene assegnata una superficie di 7mq. Il restante della superficie (totale-7mq) viene attribuita all'habitat 7110*.

2.2 Gli “habitat sovrapposti” presenti su tutta la superficie di Regione Lombardia

In tabella 3 viene riportata la casistica completa delle sovrapposizioni presenti nella mappa degli habitat creata per tutta regione Lombardia (SH_RL) (Brusa et al., 2016a; Dalle Fratte et al., in print).

“HABITAT SOVRAPPOSTI” in SH_RL	Conteggio	tipo	NOTE
2330/6210*	12	mosaico	
2330/9190	14	sovrapposto	
2330/91E0*	5	sovrapposto	
3140/3150	2	mosaico	
3160/6410/7110*	4	mosaico	3160 considerato puntiforme (7mq) e il resto della superficie (superficie totale - 7mq) divisa al 50% tra gli altri due habitat
6210*/8210	18	mosaico	
6410/6430	1	mosaico	
6410/6430/7110*	1	mosaico	La superficie di ciascun habitat equivale ad un terzo della superficie totale
6410/7110*/7140	14	mosaico	La superficie di ciascun habitat equivale ad un terzo della superficie totale
6410/7140	1	mosaico	
6410/7230	1	mosaico	
7110*/7140	14	mosaico	
7110*/7150	1	mosaico	7150 considerato puntiforme (7mq) e il resto della superficie (superficie totale - 7mq) attribuita a 7110*
7220*/9130	2	sovrapposto	
7220*/9160	7	sovrapposto	
7220*/9180*	16	sovrapposto	
7220*/91E0*	2	sovrapposto	
7220*/91H0*	12	sovrapposto	
7220*/91K0	1	sovrapposto	
7220*/91L0	11	sovrapposto	
7220*/9260	1	sovrapposto	
8210/91H0*	1	sovrapposto	
conteggio	139		

Tabella 3: Elenco delle casistiche di “habitat sovrapposti” accettati in SH_RL (cartografia degli habitat a tutta regione).

Allo stato attuale in SH_RL (ovvero su tutta la superficie di regione Lombardia) sono state accettate 22 tipologie di sovrapposizione corrispondenti ad un totale di 139 poligoni. Analogamente

alla tabella 2 sono riportate le tipologie di sovrapposizione, ossia in dettaglio se si tratta propriamente di habitat sovrapposti o a mosaico.


Si riscontrano solo 4 casi di mosaicatura per i quali il conteggio della superficie viene fatto in maniera differente. Tali poligoni sono stati ottenuti dall'analisi del database georeferenziato degli habitat umidi (Brusa et al., 2016b; Brusa et al., 2017c) e pertanto al loro interno non si conosce l'esatta locazione degli habitat indicati, per i quali tuttavia si è desunta la presenza mediante i rilievi floristico-vegetazionali del database. In questi casi, il calcolo delle superficie deve essere applicato come indicato in tabella 3.

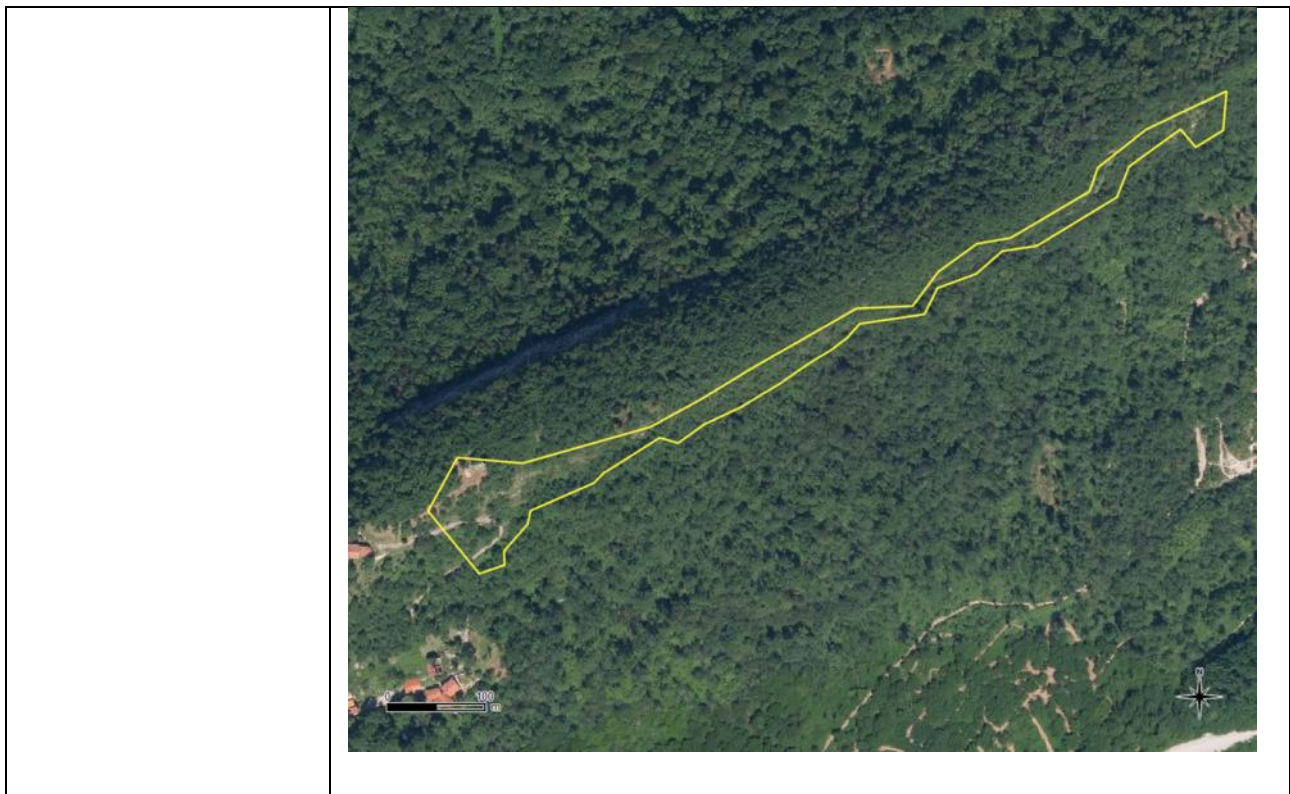
3. ESITI DELLE VERIFICHE DI DETTAGLIO DEGLI HABITAT SOVRAPPOSTI

I risultati delle verifiche eseguite vengono esposti di seguito, secondo il protocollo di segnalazione delle modifiche cartografiche degli habitat di interesse comunitario (92/43/CEE) presenti all'interno di Rete Natura 2000 in Lombardia (Dalle Fratte et al., 2018).

3.1. IT2010018 MONTE SANGIANO

INFORMAZIONI GENERALI	Data: 01/03/2018 Compilatore: Guido Brusa Ente di appartenenza: Università degli studi dell'Insubria Versione SuperHabitat di riferimento: SH_20180118																				
SIC/ZSC (*)	IT2010018 MONTE SANGIANO																				
ZPS (*)																					
ENTE GESTORE	CM Valli del Verbano																				
INDIVIDUAZIONE PROBLEMA	<table border="1"> <thead> <tr> <th>tipo di problema</th> <th>indicare con "X"</th> </tr> </thead> <tbody> <tr> <td>1) Poligono/i da eliminare</td> <td><input type="checkbox"/></td> </tr> <tr> <td>2) Poligono/i da aggiungere</td> <td><input type="checkbox"/></td> </tr> <tr> <td>3) Poligono/i da ri-attribuire (codice habitat sbagliato)</td> <td><input type="checkbox"/></td> </tr> <tr> <td>4) Poligono/i da ri-perimetrare (forma sbagliata)</td> <td><input type="checkbox"/></td> </tr> <tr> <td>5) Poligono/i da traslare (posizione sbagliata)</td> <td><input type="checkbox"/></td> </tr> <tr> <td>6) Sovrapposizione habitat da eliminare</td> <td><input checked="" type="checkbox"/></td> </tr> <tr> <td>7) Sovrapposizione habitat da inserire</td> <td><input type="checkbox"/></td> </tr> <tr> <td>8) Altro</td> <td><input type="checkbox"/></td> </tr> </tbody> </table> <p>Se è stato selezionato "8) Altro", specificare: _____</p>			tipo di problema	indicare con "X"	1) Poligono/i da eliminare	<input type="checkbox"/>	2) Poligono/i da aggiungere	<input type="checkbox"/>	3) Poligono/i da ri-attribuire (codice habitat sbagliato)	<input type="checkbox"/>	4) Poligono/i da ri-perimetrare (forma sbagliata)	<input type="checkbox"/>	5) Poligono/i da traslare (posizione sbagliata)	<input type="checkbox"/>	6) Sovrapposizione habitat da eliminare	<input checked="" type="checkbox"/>	7) Sovrapposizione habitat da inserire	<input type="checkbox"/>	8) Altro	<input type="checkbox"/>
tipo di problema	indicare con "X"																				
1) Poligono/i da eliminare	<input type="checkbox"/>																				
2) Poligono/i da aggiungere	<input type="checkbox"/>																				
3) Poligono/i da ri-attribuire (codice habitat sbagliato)	<input type="checkbox"/>																				
4) Poligono/i da ri-perimetrare (forma sbagliata)	<input type="checkbox"/>																				
5) Poligono/i da traslare (posizione sbagliata)	<input type="checkbox"/>																				
6) Sovrapposizione habitat da eliminare	<input checked="" type="checkbox"/>																				
7) Sovrapposizione habitat da inserire	<input type="checkbox"/>																				
8) Altro	<input type="checkbox"/>																				
INDIVIDUAZIONE PROBLEMA (poligono/i)	<table border="1"> <thead> <tr> <th>ID</th> <th>Colore poligono</th> <th>Codice e descrizione Habitat</th> <th>Superficie occupata</th> </tr> </thead> <tbody> <tr> <td>12076</td> <td>giallo</td> <td>6210 Formazioni erbose secche seminaturali e facies coperte da cespugli su substrato calcareo (Festuco-Brometalia)</td> <td>1.37 ha</td> </tr> <tr> <td>24924</td> <td>rosa</td> <td>8210, Pareti rocciose calcaree con vegetazione casmofitica</td> <td>1.37 ha</td> </tr> </tbody> </table>			ID	Colore poligono	Codice e descrizione Habitat	Superficie occupata	12076	giallo	6210 Formazioni erbose secche seminaturali e facies coperte da cespugli su substrato calcareo (Festuco-Brometalia)	1.37 ha	24924	rosa	8210, Pareti rocciose calcaree con vegetazione casmofitica	1.37 ha						
ID	Colore poligono	Codice e descrizione Habitat	Superficie occupata																		
12076	giallo	6210 Formazioni erbose secche seminaturali e facies coperte da cespugli su substrato calcareo (Festuco-Brometalia)	1.37 ha																		
24924	rosa	8210, Pareti rocciose calcaree con vegetazione casmofitica	1.37 ha																		
INDIVIDUAZIONE PROBLEMA (cartografia)	Anno 1994 (fonte: Geoportale Nazionale)																				

									
ANALISI DEL PROBLEMA (incluse fonti documentarie)	<p>Anche da immagini storiche, è evidente che il poligono è disegnato su un prato magro più o meno arbustato; localmente emergono rocce ma su pendenze modeste che favoriscono lo sviluppo del prato magro; le comunità casmofitiche sono al più limitate a trascurabili superfici.</p>								
INDIVIDUAZIONE SOLUZIONE PROPOSTA (poligono/i)	<table border="1" data-bbox="478 1072 1412 1323"> <thead> <tr> <th>ID</th> <th>Colore poligono</th> <th>Codice e descrizione Habitat</th> <th>Superficie occupata</th> </tr> </thead> <tbody> <tr> <td>12076</td> <td>giallo</td> <td>6210 Formazioni erbose secche seminaturali e facies coperte da cespugli su substrato calcareo (Festuco-Brometalia)</td> <td>1.37 ha</td> </tr> </tbody> </table>	ID	Colore poligono	Codice e descrizione Habitat	Superficie occupata	12076	giallo	6210 Formazioni erbose secche seminaturali e facies coperte da cespugli su substrato calcareo (Festuco-Brometalia)	1.37 ha
ID	Colore poligono	Codice e descrizione Habitat	Superficie occupata						
12076	giallo	6210 Formazioni erbose secche seminaturali e facies coperte da cespugli su substrato calcareo (Festuco-Brometalia)	1.37 ha						
INDIVIDUAZIONE SOLUZIONE PROPOSTA (cartografia)	<p>Anno 2015 (fonte: Geoportale di Lombardia).</p>								




OSSERVAZIONI AGGIUNTIVE Sulla base dei dati floristico-vegetazionali a disposizione, si ritiene opportuno una ri-attribuzione all'habitat 6110.


MATERIALE ALLEGATO

Materiale allegato:	indicare con "X"
• shapefile (*)	<input type="checkbox"/>
• fotografie	<input type="checkbox"/>
• rilievi floristico-vegetazionali	<input type="checkbox"/>
• altro:	<input type="checkbox"/>
○ <input type="checkbox"/>	<input type="checkbox"/>
○ <input type="checkbox"/>	<input type="checkbox"/>
○ <input type="checkbox"/>	<input type="checkbox"/>

(Campi riservati, da compilare a cura dell'ORBL)

ESITO DELLA VERIFICA	<p>In base alla verifica eseguita, la soluzione proposta si dichiara: (indicare con "X")</p> <table border="1"> <tr> <td>ACCETTATA</td> <td>NON ACCETTATA</td> </tr> <tr> <td style="text-align: center;">X</td> <td></td> </tr> </table>	ACCETTATA	NON ACCETTATA	X	
ACCETTATA	NON ACCETTATA				
X					
NOTE	<p>Eventuali osservazioni da parte dell'ORBL.</p> <p>Occorre valutare una ri-attribuzione del poligono all'habitat 6110.</p>				


INFORMAZIONI GENERALI	Data: 01/03/2018 Compilatore: Guido Brusa Ente di appartenenza: Università degli studi dell'Insubria Versione SuperHabitat di riferimento: SH_20180118																				
SIC/ZSC (*)	IT2010018 MONTE SANGIANO																				
ZPS (*)																					
ENTE GESTORE	CM Valli del Verbano																				
INDIVIDUAZIONE PROBLEMA	<table border="1"> <thead> <tr> <th>tipo di problema</th> <th>indicare con "X"</th> </tr> </thead> <tbody> <tr> <td>1) Poligono/i da eliminare</td> <td><input type="checkbox"/></td> </tr> <tr> <td>2) Poligono/i da aggiungere</td> <td><input type="checkbox"/></td> </tr> <tr> <td>3) Poligono/i da ri-attribuire (codice habitat sbagliato)</td> <td><input type="checkbox"/></td> </tr> <tr> <td>4) Poligono/i da ri-perimetrare (forma sbagliata)</td> <td><input type="checkbox"/></td> </tr> <tr> <td>5) Poligono/i da traslare (posizione sbagliata)</td> <td><input type="checkbox"/></td> </tr> <tr> <td>6) Sovrapposizione habitat da eliminare</td> <td><input checked="" type="checkbox"/></td> </tr> <tr> <td>7) Sovrapposizione habitat da inserire</td> <td><input type="checkbox"/></td> </tr> <tr> <td>8) Altro</td> <td><input type="checkbox"/></td> </tr> </tbody> </table> <p>Se è stato selezionato "8) Altro", specificare: <input type="text"/></p>			tipo di problema	indicare con "X"	1) Poligono/i da eliminare	<input type="checkbox"/>	2) Poligono/i da aggiungere	<input type="checkbox"/>	3) Poligono/i da ri-attribuire (codice habitat sbagliato)	<input type="checkbox"/>	4) Poligono/i da ri-perimetrare (forma sbagliata)	<input type="checkbox"/>	5) Poligono/i da traslare (posizione sbagliata)	<input type="checkbox"/>	6) Sovrapposizione habitat da eliminare	<input checked="" type="checkbox"/>	7) Sovrapposizione habitat da inserire	<input type="checkbox"/>	8) Altro	<input type="checkbox"/>
tipo di problema	indicare con "X"																				
1) Poligono/i da eliminare	<input type="checkbox"/>																				
2) Poligono/i da aggiungere	<input type="checkbox"/>																				
3) Poligono/i da ri-attribuire (codice habitat sbagliato)	<input type="checkbox"/>																				
4) Poligono/i da ri-perimetrare (forma sbagliata)	<input type="checkbox"/>																				
5) Poligono/i da traslare (posizione sbagliata)	<input type="checkbox"/>																				
6) Sovrapposizione habitat da eliminare	<input checked="" type="checkbox"/>																				
7) Sovrapposizione habitat da inserire	<input type="checkbox"/>																				
8) Altro	<input type="checkbox"/>																				
INDIVIDUAZIONE PROBLEMA (poligono/i)	<table border="1"> <thead> <tr> <th>ID</th> <th>Colore poligono</th> <th>Codice e descrizione Habitat</th> <th>Superficie occupata</th> </tr> </thead> <tbody> <tr> <td>12075</td> <td>giallo</td> <td>6210 Formazioni erbose secche seminaturali e facies coperte da cespugli su substrato calcareo (Festuco-Brometalia)</td> <td>1.25 ha</td> </tr> <tr> <td>24895</td> <td>rosa</td> <td>8210, Pareti rocciose calcaree con vegetazione casmofitica</td> <td>1.25 ha</td> </tr> </tbody> </table>			ID	Colore poligono	Codice e descrizione Habitat	Superficie occupata	12075	giallo	6210 Formazioni erbose secche seminaturali e facies coperte da cespugli su substrato calcareo (Festuco-Brometalia)	1.25 ha	24895	rosa	8210, Pareti rocciose calcaree con vegetazione casmofitica	1.25 ha						
ID	Colore poligono	Codice e descrizione Habitat	Superficie occupata																		
12075	giallo	6210 Formazioni erbose secche seminaturali e facies coperte da cespugli su substrato calcareo (Festuco-Brometalia)	1.25 ha																		
24895	rosa	8210, Pareti rocciose calcaree con vegetazione casmofitica	1.25 ha																		
INDIVIDUAZIONE PROBLEMA (cartografia)	<p>Anno 1994 (fonte: Geoportale Nazionale)</p> 																				
ANALISI DEL PROBLEMA	Anche da immagini storiche, è evidente che il poligono è disegnato su un																				


(incluse fonti documentarie)	prato magro più o meno arbustato; localmente emergono rocce ma su pendenze modeste che favoriscono lo sviluppo del prato magro; le comunità casmofitiche sono al più limitate a trascurabili superfici.																		
INDIVIDUAZIONE SOLUZIONE PROPOSTA (poligono/i)	<table border="1"> <thead> <tr> <th>ID</th> <th>Colore poligono</th> <th>Codice e descrizione Habitat</th> <th>Superficie occupata</th> </tr> </thead> <tbody> <tr> <td>12075</td> <td>giallo</td> <td>6210 Formazioni erbose secche seminaturali e facies coperte da cespugli su substrato calcareo (Festuco-Brometalia)</td> <td>1.25 ha</td> </tr> </tbody> </table>	ID	Colore poligono	Codice e descrizione Habitat	Superficie occupata	12075	giallo	6210 Formazioni erbose secche seminaturali e facies coperte da cespugli su substrato calcareo (Festuco-Brometalia)	1.25 ha										
ID	Colore poligono	Codice e descrizione Habitat	Superficie occupata																
12075	giallo	6210 Formazioni erbose secche seminaturali e facies coperte da cespugli su substrato calcareo (Festuco-Brometalia)	1.25 ha																
INDIVIDUAZIONE SOLUZIONE PROPOSTA (cartografia)	<p>Anno 2015 (fonte: Geoportale di Lombardia).</p> 																		
OSSERVAZIONI AGGIUNTIVE	Sulla base dei dati floristico-vegetazionali a disposizione, si ritiene opportuno una ri-attribuzione all'habitat 6110.																		
MATERIALE ALLEGATO	<table border="1"> <thead> <tr> <th>Materiale allegato:</th> <th>indicare con "X"</th> </tr> </thead> <tbody> <tr> <td>• shapefile (*)</td> <td><input type="checkbox"/></td> </tr> <tr> <td>• fotografie</td> <td><input type="checkbox"/></td> </tr> <tr> <td>• rilievi floristico-vegetazionali</td> <td><input type="checkbox"/></td> </tr> <tr> <td>• altro:</td> <td><input type="checkbox"/></td> </tr> <tr> <td>○ <input type="checkbox"/></td> <td><input type="checkbox"/></td> </tr> <tr> <td>○ <input type="checkbox"/></td> <td><input type="checkbox"/></td> </tr> <tr> <td>○ <input type="checkbox"/></td> <td><input type="checkbox"/></td> </tr> </tbody> </table>			Materiale allegato:	indicare con "X"	• shapefile (*)	<input type="checkbox"/>	• fotografie	<input type="checkbox"/>	• rilievi floristico-vegetazionali	<input type="checkbox"/>	• altro:	<input type="checkbox"/>	○ <input type="checkbox"/>	<input type="checkbox"/>	○ <input type="checkbox"/>	<input type="checkbox"/>	○ <input type="checkbox"/>	<input type="checkbox"/>
Materiale allegato:	indicare con "X"																		
• shapefile (*)	<input type="checkbox"/>																		
• fotografie	<input type="checkbox"/>																		
• rilievi floristico-vegetazionali	<input type="checkbox"/>																		
• altro:	<input type="checkbox"/>																		
○ <input type="checkbox"/>	<input type="checkbox"/>																		
○ <input type="checkbox"/>	<input type="checkbox"/>																		
○ <input type="checkbox"/>	<input type="checkbox"/>																		

(Campi riservati, da compilare a cura dell'ORBL)

ESITO DELLA VERIFICA	In base alla verifica eseguita, la soluzione proposta si dichiara: (indicare con "X")
-----------------------------	--


		ACCETTATA	NON ACCETTATA	
		X		
NOTE	Eventuali osservazioni da parte dell'ORBL. Occorre valutare una ri-attribuzione del poligono all'habitat 6110.			


INFORMAZIONI GENERALI	Data: 01/03/2018 Compilatore: Guido Brusa Ente di appartenenza: Università degli studi dell'Insubria Versione SuperHabitat di riferimento: SH_20180118																				
SIC/ZSC (*)	IT2010018 MONTE SANGIANO																				
ZPS (*)																					
ENTE GESTORE	CM Valli del Verbano																				
INDIVIDUAZIONE PROBLEMA	<table border="1"> <thead> <tr> <th>tipo di problema</th> <th>indicare con "X"</th> </tr> </thead> <tbody> <tr> <td>1) Poligono/i da eliminare</td> <td><input type="checkbox"/></td> </tr> <tr> <td>2) Poligono/i da aggiungere</td> <td><input type="checkbox"/></td> </tr> <tr> <td>3) Poligono/i da ri-attribuire (codice habitat sbagliato)</td> <td><input type="checkbox"/></td> </tr> <tr> <td>4) Poligono/i da ri-perimetrare (forma sbagliata)</td> <td><input type="checkbox"/></td> </tr> <tr> <td>5) Poligono/i da traslare (posizione sbagliata)</td> <td><input type="checkbox"/></td> </tr> <tr> <td>6) Sovrapposizione habitat da eliminare</td> <td><input checked="" type="checkbox"/></td> </tr> <tr> <td>7) Sovrapposizione habitat da inserire</td> <td><input type="checkbox"/></td> </tr> <tr> <td>8) Altro</td> <td><input type="checkbox"/></td> </tr> </tbody> </table> <p>Se è stato selezionato "8) Altro", specificare: <input type="text"/></p>			tipo di problema	indicare con "X"	1) Poligono/i da eliminare	<input type="checkbox"/>	2) Poligono/i da aggiungere	<input type="checkbox"/>	3) Poligono/i da ri-attribuire (codice habitat sbagliato)	<input type="checkbox"/>	4) Poligono/i da ri-perimetrare (forma sbagliata)	<input type="checkbox"/>	5) Poligono/i da traslare (posizione sbagliata)	<input type="checkbox"/>	6) Sovrapposizione habitat da eliminare	<input checked="" type="checkbox"/>	7) Sovrapposizione habitat da inserire	<input type="checkbox"/>	8) Altro	<input type="checkbox"/>
tipo di problema	indicare con "X"																				
1) Poligono/i da eliminare	<input type="checkbox"/>																				
2) Poligono/i da aggiungere	<input type="checkbox"/>																				
3) Poligono/i da ri-attribuire (codice habitat sbagliato)	<input type="checkbox"/>																				
4) Poligono/i da ri-perimetrare (forma sbagliata)	<input type="checkbox"/>																				
5) Poligono/i da traslare (posizione sbagliata)	<input type="checkbox"/>																				
6) Sovrapposizione habitat da eliminare	<input checked="" type="checkbox"/>																				
7) Sovrapposizione habitat da inserire	<input type="checkbox"/>																				
8) Altro	<input type="checkbox"/>																				
INDIVIDUAZIONE PROBLEMA (poligono/i)	<table border="1"> <thead> <tr> <th>ID</th> <th>Colore poligono</th> <th>Codice e descrizione Habitat</th> <th>Superficie occupata</th> </tr> </thead> <tbody> <tr> <td>12073</td> <td>giallo</td> <td>6210 Formazioni erbose secche seminaturali e facies coperte da cespugli su substrato calcareo (Festuco-Brometalia)</td> <td>0.57 ha</td> </tr> <tr> <td>24877</td> <td>rosa</td> <td>8210, Pareti rocciose calcaree con vegetazione casmofitica</td> <td>0.57 ha</td> </tr> </tbody> </table>			ID	Colore poligono	Codice e descrizione Habitat	Superficie occupata	12073	giallo	6210 Formazioni erbose secche seminaturali e facies coperte da cespugli su substrato calcareo (Festuco-Brometalia)	0.57 ha	24877	rosa	8210, Pareti rocciose calcaree con vegetazione casmofitica	0.57 ha						
ID	Colore poligono	Codice e descrizione Habitat	Superficie occupata																		
12073	giallo	6210 Formazioni erbose secche seminaturali e facies coperte da cespugli su substrato calcareo (Festuco-Brometalia)	0.57 ha																		
24877	rosa	8210, Pareti rocciose calcaree con vegetazione casmofitica	0.57 ha																		
INDIVIDUAZIONE PROBLEMA (cartografia)	<p>Anno 1994 (fonte: Geoportale Nazionale)</p> 																				

ANALISI DEL PROBLEMA (incluse fonti documentarie)	Anche da immagini storiche, è evidente che il poligono è disegnato su un prato magro più o meno arbustato; localmente emergono rocce ma su pendenze modeste che favoriscono lo sviluppo del prato magro; le comunità casmofitiche sono al più limitate a trascurabili superfici.																		
INDIVIDUAZIONE SOLUZIONE PROPOSTA (poligono/i)	<table border="1" data-bbox="480 421 1415 667"> <thead> <tr> <th data-bbox="480 421 619 501">ID</th> <th data-bbox="619 421 783 501">Colore poligono</th> <th data-bbox="783 421 1230 501">Codice e descrizione Habitat</th> <th data-bbox="1230 421 1415 501">Superficie occupata</th> </tr> </thead> <tbody> <tr> <td data-bbox="480 501 619 667">12073</td> <td data-bbox="619 501 783 667">giallo</td> <td data-bbox="783 501 1230 667">6210 Formazioni erbose secche seminaturali e facies coperte da cespugli su substrato calcareo (Festuco-Brometalia)</td> <td data-bbox="1230 501 1415 667">0.57 ha</td> </tr> </tbody> </table>			ID	Colore poligono	Codice e descrizione Habitat	Superficie occupata	12073	giallo	6210 Formazioni erbose secche seminaturali e facies coperte da cespugli su substrato calcareo (Festuco-Brometalia)	0.57 ha								
ID	Colore poligono	Codice e descrizione Habitat	Superficie occupata																
12073	giallo	6210 Formazioni erbose secche seminaturali e facies coperte da cespugli su substrato calcareo (Festuco-Brometalia)	0.57 ha																
INDIVIDUAZIONE SOLUZIONE PROPOSTA (cartografia)	<p data-bbox="475 712 1018 745">Anno 2015 (fonte: Geoportale di Lombardia).</p> 																		
OSSERVAZIONI AGGIUNTIVE	Sulla base dei dati floristico-vegetazionali a disposizione, si ritiene opportuno una ri-attribuzione all'habitat 6110.																		
MATERIALE ALLEGATO	<table border="1" data-bbox="584 1711 1307 2033"> <thead> <tr> <th data-bbox="584 1711 1054 1749">Materiale allegato:</th> <th data-bbox="1054 1711 1307 1749">indicare con "X"</th> </tr> </thead> <tbody> <tr> <td data-bbox="584 1749 1054 1794">• shapefile (*)</td> <td data-bbox="1054 1749 1307 1794"><input type="checkbox"/></td> </tr> <tr> <td data-bbox="584 1794 1054 1839">• fotografie</td> <td data-bbox="1054 1794 1307 1839"><input type="checkbox"/></td> </tr> <tr> <td data-bbox="584 1839 1054 1883">• rilievi floristico-vegetazionali</td> <td data-bbox="1054 1839 1307 1883"><input type="checkbox"/></td> </tr> <tr> <td data-bbox="584 1883 1054 1928">• altro:</td> <td data-bbox="1054 1883 1307 1928"><input type="checkbox"/></td> </tr> <tr> <td data-bbox="584 1928 1054 1973">○</td> <td data-bbox="1054 1928 1307 1973"><input type="checkbox"/></td> </tr> <tr> <td data-bbox="584 1973 1054 2018">○</td> <td data-bbox="1054 1973 1307 2018"><input type="checkbox"/></td> </tr> <tr> <td data-bbox="584 2018 1054 2063">○</td> <td data-bbox="1054 2018 1307 2063"><input type="checkbox"/></td> </tr> </tbody> </table>			Materiale allegato:	indicare con "X"	• shapefile (*)	<input type="checkbox"/>	• fotografie	<input type="checkbox"/>	• rilievi floristico-vegetazionali	<input type="checkbox"/>	• altro:	<input type="checkbox"/>	○	<input type="checkbox"/>	○	<input type="checkbox"/>	○	<input type="checkbox"/>
Materiale allegato:	indicare con "X"																		
• shapefile (*)	<input type="checkbox"/>																		
• fotografie	<input type="checkbox"/>																		
• rilievi floristico-vegetazionali	<input type="checkbox"/>																		
• altro:	<input type="checkbox"/>																		
○	<input type="checkbox"/>																		
○	<input type="checkbox"/>																		
○	<input type="checkbox"/>																		

(Campi riservati, da compilare a cura dell'ORBL)

ESITO DELLA VERIFICA	In base alla verifica eseguita, la soluzione proposta si dichiara: (indicare con "X") <table border="1" data-bbox="735 353 1203 439"><tr><td data-bbox="735 353 965 394">ACCETTATA</td><td data-bbox="965 353 1203 394">NON ACCETTATA</td></tr><tr><td data-bbox="735 394 965 439">X</td><td data-bbox="965 394 1203 439"></td></tr></table>	ACCETTATA	NON ACCETTATA	X	
ACCETTATA	NON ACCETTATA				
X					
NOTE	Eventuali osservazioni da parte dell'ORBL. Occorre valutare una ri-attribuzione del poligono all'habitat 6110.				


INFORMAZIONI GENERALI	Data: 01/03/2018 Compilatore: Guido Brusa Ente di appartenenza: Università degli studi dell'Insubria Versione SuperHabitat di riferimento: SH_20180118																				
SIC/ZSC (*)	IT2010018 MONTE SANGIANO																				
ZPS (*)																					
ENTE GESTORE	CM Valli del Verbano																				
INDIVIDUAZIONE PROBLEMA	<table border="1"> <thead> <tr> <th>tipo di problema</th> <th>indicare con "X"</th> </tr> </thead> <tbody> <tr> <td>1) Poligono/i da eliminare</td> <td><input type="checkbox"/></td> </tr> <tr> <td>2) Poligono/i da aggiungere</td> <td><input type="checkbox"/></td> </tr> <tr> <td>3) Poligono/i da ri-attribuire (codice habitat sbagliato)</td> <td><input type="checkbox"/></td> </tr> <tr> <td>4) Poligono/i da ri-perimetrare (forma sbagliata)</td> <td><input type="checkbox"/></td> </tr> <tr> <td>5) Poligono/i da traslare (posizione sbagliata)</td> <td><input type="checkbox"/></td> </tr> <tr> <td>6) Sovrapposizione habitat da eliminare</td> <td><input checked="" type="checkbox"/></td> </tr> <tr> <td>7) Sovrapposizione habitat da inserire</td> <td><input type="checkbox"/></td> </tr> <tr> <td>8) Altro</td> <td><input type="checkbox"/></td> </tr> </tbody> </table> <p>Se è stato selezionato "8) Altro", specificare: <input type="text"/></p>			tipo di problema	indicare con "X"	1) Poligono/i da eliminare	<input type="checkbox"/>	2) Poligono/i da aggiungere	<input type="checkbox"/>	3) Poligono/i da ri-attribuire (codice habitat sbagliato)	<input type="checkbox"/>	4) Poligono/i da ri-perimetrare (forma sbagliata)	<input type="checkbox"/>	5) Poligono/i da traslare (posizione sbagliata)	<input type="checkbox"/>	6) Sovrapposizione habitat da eliminare	<input checked="" type="checkbox"/>	7) Sovrapposizione habitat da inserire	<input type="checkbox"/>	8) Altro	<input type="checkbox"/>
tipo di problema	indicare con "X"																				
1) Poligono/i da eliminare	<input type="checkbox"/>																				
2) Poligono/i da aggiungere	<input type="checkbox"/>																				
3) Poligono/i da ri-attribuire (codice habitat sbagliato)	<input type="checkbox"/>																				
4) Poligono/i da ri-perimetrare (forma sbagliata)	<input type="checkbox"/>																				
5) Poligono/i da traslare (posizione sbagliata)	<input type="checkbox"/>																				
6) Sovrapposizione habitat da eliminare	<input checked="" type="checkbox"/>																				
7) Sovrapposizione habitat da inserire	<input type="checkbox"/>																				
8) Altro	<input type="checkbox"/>																				
INDIVIDUAZIONE PROBLEMA (poligono/i)	<table border="1"> <thead> <tr> <th>ID</th> <th>Colore poligono</th> <th>Codice e descrizione Habitat</th> <th>Superficie occupata</th> </tr> </thead> <tbody> <tr> <td>12072</td> <td>giallo</td> <td>6210 Formazioni erbose secche seminaturali e facies coperte da cespugli su substrato calcareo (Festuco-Brometalia)</td> <td>0.44 ha</td> </tr> <tr> <td>24876</td> <td>rosa</td> <td>8210, Pareti rocciose calcaree con vegetazione casmofitica</td> <td>0.44 ha</td> </tr> </tbody> </table>			ID	Colore poligono	Codice e descrizione Habitat	Superficie occupata	12072	giallo	6210 Formazioni erbose secche seminaturali e facies coperte da cespugli su substrato calcareo (Festuco-Brometalia)	0.44 ha	24876	rosa	8210, Pareti rocciose calcaree con vegetazione casmofitica	0.44 ha						
ID	Colore poligono	Codice e descrizione Habitat	Superficie occupata																		
12072	giallo	6210 Formazioni erbose secche seminaturali e facies coperte da cespugli su substrato calcareo (Festuco-Brometalia)	0.44 ha																		
24876	rosa	8210, Pareti rocciose calcaree con vegetazione casmofitica	0.44 ha																		
INDIVIDUAZIONE PROBLEMA (cartografia)	<p>Anno 1994 (fonte: Geoportale Nazionale)</p> 																				
ANALISI DEL PROBLEMA	Anche da immagini storiche, è evidente che il poligono è disegnato su un																				


(incluse fonti documentarie)	prato magro più o meno arbustato; localmente emergono rocce ma su pendenze modeste che favoriscono lo sviluppo del prato magro; le comunità casmofitiche sono al più limitate a trascurabili superfici.																		
INDIVIDUAZIONE SOLUZIONE PROPOSTA (poligono/i)	<table border="1"> <thead> <tr> <th>ID</th> <th>Colore poligono</th> <th>Codice e descrizione Habitat</th> <th>Superficie occupata</th> </tr> </thead> <tbody> <tr> <td>12072</td> <td>giallo</td> <td>6210 Formazioni erbose secche seminaturali e facies coperte da cespugli su substrato calcareo (Festuco-Brometalia)</td> <td>0.44 ha</td> </tr> </tbody> </table>	ID	Colore poligono	Codice e descrizione Habitat	Superficie occupata	12072	giallo	6210 Formazioni erbose secche seminaturali e facies coperte da cespugli su substrato calcareo (Festuco-Brometalia)	0.44 ha										
ID	Colore poligono	Codice e descrizione Habitat	Superficie occupata																
12072	giallo	6210 Formazioni erbose secche seminaturali e facies coperte da cespugli su substrato calcareo (Festuco-Brometalia)	0.44 ha																
INDIVIDUAZIONE SOLUZIONE PROPOSTA (cartografia)	<p>Es: Anno 2015 (fonte: Geoportale di Lombardia).</p> 																		
OSSERVAZIONI AGGIUNTIVE	Sulla base dei dati floristico-vegetazionali a disposizione, si ritiene opportuno una ri-attribuzione all'habitat 6110.																		
MATERIALE ALLEGATO	<table border="1"> <thead> <tr> <th>Materiale allegato:</th> <th>indicare con "X"</th> </tr> </thead> <tbody> <tr> <td>• shapefile (*)</td> <td><input type="checkbox"/></td> </tr> <tr> <td>• fotografie</td> <td><input type="checkbox"/></td> </tr> <tr> <td>• rilievi floristico-vegetazionali</td> <td><input type="checkbox"/></td> </tr> <tr> <td>• altro:</td> <td><input type="checkbox"/></td> </tr> <tr> <td>○ <input type="checkbox"/></td> <td><input type="checkbox"/></td> </tr> <tr> <td>○ <input type="checkbox"/></td> <td><input type="checkbox"/></td> </tr> <tr> <td>○ <input type="checkbox"/></td> <td><input type="checkbox"/></td> </tr> </tbody> </table>			Materiale allegato:	indicare con "X"	• shapefile (*)	<input type="checkbox"/>	• fotografie	<input type="checkbox"/>	• rilievi floristico-vegetazionali	<input type="checkbox"/>	• altro:	<input type="checkbox"/>	○ <input type="checkbox"/>	<input type="checkbox"/>	○ <input type="checkbox"/>	<input type="checkbox"/>	○ <input type="checkbox"/>	<input type="checkbox"/>
Materiale allegato:	indicare con "X"																		
• shapefile (*)	<input type="checkbox"/>																		
• fotografie	<input type="checkbox"/>																		
• rilievi floristico-vegetazionali	<input type="checkbox"/>																		
• altro:	<input type="checkbox"/>																		
○ <input type="checkbox"/>	<input type="checkbox"/>																		
○ <input type="checkbox"/>	<input type="checkbox"/>																		
○ <input type="checkbox"/>	<input type="checkbox"/>																		

(Campi riservati, da compilare a cura dell'ORBL)

ESITO DELLA VERIFICA	<p>In base alla verifica eseguita, la soluzione proposta si dichiara: (indicare con "X")</p> <table border="1" data-bbox="735 271 1204 360"> <thead> <tr> <th data-bbox="735 271 967 309">ACCETTATA</th> <th data-bbox="967 271 1204 309">NON ACCETTATA</th> </tr> </thead> <tbody> <tr> <td data-bbox="735 309 967 360" style="text-align: center;">X</td> <td data-bbox="967 309 1204 360"></td> </tr> </tbody> </table>	ACCETTATA	NON ACCETTATA	X	
ACCETTATA	NON ACCETTATA				
X					
NOTE	<p>Eventuali osservazioni da parte dell'ORBL. Occorre valutare una ri-attribuzione del poligono all'habitat 6110.</p>				

INFORMAZIONI GENERALI	Data: 01/03/2018 Compilatore: Guido Brusa Ente di appartenenza: Università degli studi dell'Insubria Versione SuperHabitat di riferimento: SH_20180118																				
SIC/ZSC (*)	IT2010018 MONTE SANGIANO																				
ZPS (*)																					
ENTE GESTORE	CM Valli del Verbano																				
INDIVIDUAZIONE PROBLEMA	<table border="1"> <thead> <tr> <th>tipo di problema</th> <th>indicare con "X"</th> </tr> </thead> <tbody> <tr> <td>1) Poligono/i da eliminare</td> <td><input type="checkbox"/></td> </tr> <tr> <td>2) Poligono/i da aggiungere</td> <td><input type="checkbox"/></td> </tr> <tr> <td>3) Poligono/i da ri-attribuire (codice habitat sbagliato)</td> <td><input type="checkbox"/></td> </tr> <tr> <td>4) Poligono/i da ri-perimetrare (forma sbagliata)</td> <td><input type="checkbox"/></td> </tr> <tr> <td>5) Poligono/i da traslare (posizione sbagliata)</td> <td><input type="checkbox"/></td> </tr> <tr> <td>6) Sovrapposizione habitat da eliminare</td> <td><input checked="" type="checkbox"/></td> </tr> <tr> <td>7) Sovrapposizione habitat da inserire</td> <td><input type="checkbox"/></td> </tr> <tr> <td>8) Altro</td> <td><input type="checkbox"/></td> </tr> </tbody> </table> <p>Se è stato selezionato "8) Altro", specificare: _____</p>			tipo di problema	indicare con "X"	1) Poligono/i da eliminare	<input type="checkbox"/>	2) Poligono/i da aggiungere	<input type="checkbox"/>	3) Poligono/i da ri-attribuire (codice habitat sbagliato)	<input type="checkbox"/>	4) Poligono/i da ri-perimetrare (forma sbagliata)	<input type="checkbox"/>	5) Poligono/i da traslare (posizione sbagliata)	<input type="checkbox"/>	6) Sovrapposizione habitat da eliminare	<input checked="" type="checkbox"/>	7) Sovrapposizione habitat da inserire	<input type="checkbox"/>	8) Altro	<input type="checkbox"/>
tipo di problema	indicare con "X"																				
1) Poligono/i da eliminare	<input type="checkbox"/>																				
2) Poligono/i da aggiungere	<input type="checkbox"/>																				
3) Poligono/i da ri-attribuire (codice habitat sbagliato)	<input type="checkbox"/>																				
4) Poligono/i da ri-perimetrare (forma sbagliata)	<input type="checkbox"/>																				
5) Poligono/i da traslare (posizione sbagliata)	<input type="checkbox"/>																				
6) Sovrapposizione habitat da eliminare	<input checked="" type="checkbox"/>																				
7) Sovrapposizione habitat da inserire	<input type="checkbox"/>																				
8) Altro	<input type="checkbox"/>																				
INDIVIDUAZIONE PROBLEMA (poligono/i)	<table border="1"> <thead> <tr> <th>ID</th> <th>Colore poligono</th> <th>Codice e descrizione Habitat</th> <th>Superficie occupata</th> </tr> </thead> <tbody> <tr> <td>12074</td> <td>giallo</td> <td>6210 Formazioni erbose secche seminaturali e facies coperte da cespugli su substrato calcareo (Festuco-Brometalia)</td> <td>6.55 ha</td> </tr> <tr> <td>24890</td> <td>rosa</td> <td>8210, Pareti rocciose calcaree con vegetazione casmofitica</td> <td>6.55 ha</td> </tr> </tbody> </table>			ID	Colore poligono	Codice e descrizione Habitat	Superficie occupata	12074	giallo	6210 Formazioni erbose secche seminaturali e facies coperte da cespugli su substrato calcareo (Festuco-Brometalia)	6.55 ha	24890	rosa	8210, Pareti rocciose calcaree con vegetazione casmofitica	6.55 ha						
ID	Colore poligono	Codice e descrizione Habitat	Superficie occupata																		
12074	giallo	6210 Formazioni erbose secche seminaturali e facies coperte da cespugli su substrato calcareo (Festuco-Brometalia)	6.55 ha																		
24890	rosa	8210, Pareti rocciose calcaree con vegetazione casmofitica	6.55 ha																		
INDIVIDUAZIONE PROBLEMA (cartografia)	Anno 1994 (fonte: Geoportale Nazionale)																				


									
ANALISI DEL PROBLEMA (incluse fonti documentarie)	<p>Anche da immagini storiche, è evidente che il poligono è in modo approssimato disegnato su un prato magro più o meno arbustato; localmente emergono rocce ma su pendenze modeste che favoriscono lo sviluppo del prato magro; le comunità casmofitiche sono al più limitate a trascurabili superfici. Localmente sono presente anche nuclei di alberi.</p>								
INDIVIDUAZIONE SOLUZIONE PROPOSTA (poligono/i)	<table border="1" data-bbox="478 1160 1412 1411"> <thead> <tr> <th>ID</th> <th>Colore poligono</th> <th>Codice e descrizione Habitat</th> <th>Superficie occupata</th> </tr> </thead> <tbody> <tr> <td>12074</td> <td>giallo</td> <td>6210 Formazioni erbose secche seminaturali e facies coperte da cespugli su substrato calcareo (Festuco-Brometalia)</td> <td>6.55 ha</td> </tr> </tbody> </table>	ID	Colore poligono	Codice e descrizione Habitat	Superficie occupata	12074	giallo	6210 Formazioni erbose secche seminaturali e facies coperte da cespugli su substrato calcareo (Festuco-Brometalia)	6.55 ha
ID	Colore poligono	Codice e descrizione Habitat	Superficie occupata						
12074	giallo	6210 Formazioni erbose secche seminaturali e facies coperte da cespugli su substrato calcareo (Festuco-Brometalia)	6.55 ha						
INDIVIDUAZIONE SOLUZIONE PROPOSTA (cartografia)	<p>Anno 2015 (fonte: Geoportale di Lombardia).</p>								


																	
OSSERVAZIONI AGGIUNTIVE	<p>Sulla base dei dati floristico-vegetazionali a disposizione, si ritiene opportuno una ri-attribuzione all'habitat 6110.</p>																
MATERIALE ALLEGATO	<table border="1" data-bbox="584 1104 1305 1429"> <thead> <tr> <th>Materiale allegato:</th> <th>indicare con "X"</th> </tr> </thead> <tbody> <tr> <td>• shapefile (*)</td> <td><input type="checkbox"/></td> </tr> <tr> <td>• fotografie</td> <td><input type="checkbox"/></td> </tr> <tr> <td>• rilievi floristico-vegetazionali</td> <td><input type="checkbox"/></td> </tr> <tr> <td>• altro:</td> <td><input type="checkbox"/></td> </tr> <tr> <td>○ <input type="checkbox"/></td> <td><input type="checkbox"/></td> </tr> <tr> <td>○ <input type="checkbox"/></td> <td><input type="checkbox"/></td> </tr> <tr> <td>○ <input type="checkbox"/></td> <td><input type="checkbox"/></td> </tr> </tbody> </table>	Materiale allegato:	indicare con "X"	• shapefile (*)	<input type="checkbox"/>	• fotografie	<input type="checkbox"/>	• rilievi floristico-vegetazionali	<input type="checkbox"/>	• altro:	<input type="checkbox"/>	○ <input type="checkbox"/>	<input type="checkbox"/>	○ <input type="checkbox"/>	<input type="checkbox"/>	○ <input type="checkbox"/>	<input type="checkbox"/>
Materiale allegato:	indicare con "X"																
• shapefile (*)	<input type="checkbox"/>																
• fotografie	<input type="checkbox"/>																
• rilievi floristico-vegetazionali	<input type="checkbox"/>																
• altro:	<input type="checkbox"/>																
○ <input type="checkbox"/>	<input type="checkbox"/>																
○ <input type="checkbox"/>	<input type="checkbox"/>																
○ <input type="checkbox"/>	<input type="checkbox"/>																

(Campi riservati, da compilare a cura dell'ORBL)

ESITO DELLA VERIFICA	<p>In base alla verifica eseguita, la soluzione proposta si dichiara: (indicare con "X")</p> <table border="1" data-bbox="735 1637 1203 1722"> <thead> <tr> <th>ACCETTATA</th> <th>NON ACCETTATA</th> </tr> </thead> <tbody> <tr> <td style="text-align: center;">X</td> <td></td> </tr> </tbody> </table>	ACCETTATA	NON ACCETTATA	X	
ACCETTATA	NON ACCETTATA				
X					
NOTE	<p>Eventuali osservazioni da parte dell'ORBL.</p> <p>Occorre valutare una ri-attribuzione del poligono all'habitat 6110.</p>				

INFORMAZIONI GENERALI	Data: 01/03/2018 Compilatore: Guido Brusa Ente di appartenenza: Università degli studi dell'Insubria Versione SuperHabitat di riferimento: SH_20180118																				
SIC/ZSC (*)	IT2010018 MONTE SANGIANO																				
ZPS (*)																					
ENTE GESTORE	CM Valli del Verbano																				
INDIVIDUAZIONE PROBLEMA	<table border="1"> <thead> <tr> <th>tipo di problema</th> <th>indicare con "X"</th> </tr> </thead> <tbody> <tr> <td>1) Poligono/i da eliminare</td> <td><input type="checkbox"/></td> </tr> <tr> <td>2) Poligono/i da aggiungere</td> <td><input type="checkbox"/></td> </tr> <tr> <td>3) Poligono/i da ri-attribuire (codice habitat sbagliato)</td> <td><input type="checkbox"/></td> </tr> <tr> <td>4) Poligono/i da ri-perimetrare (forma sbagliata)</td> <td><input checked="" type="checkbox"/></td> </tr> <tr> <td>5) Poligono/i da traslare (posizione sbagliata)</td> <td><input type="checkbox"/></td> </tr> <tr> <td>6) Sovrapposizione habitat da eliminare</td> <td><input checked="" type="checkbox"/></td> </tr> <tr> <td>7) Sovrapposizione habitat da inserire</td> <td><input type="checkbox"/></td> </tr> <tr> <td>8) Altro</td> <td><input type="checkbox"/></td> </tr> </tbody> </table> <p>Se è stato selezionato "8) Altro", specificare: _____</p>			tipo di problema	indicare con "X"	1) Poligono/i da eliminare	<input type="checkbox"/>	2) Poligono/i da aggiungere	<input type="checkbox"/>	3) Poligono/i da ri-attribuire (codice habitat sbagliato)	<input type="checkbox"/>	4) Poligono/i da ri-perimetrare (forma sbagliata)	<input checked="" type="checkbox"/>	5) Poligono/i da traslare (posizione sbagliata)	<input type="checkbox"/>	6) Sovrapposizione habitat da eliminare	<input checked="" type="checkbox"/>	7) Sovrapposizione habitat da inserire	<input type="checkbox"/>	8) Altro	<input type="checkbox"/>
tipo di problema	indicare con "X"																				
1) Poligono/i da eliminare	<input type="checkbox"/>																				
2) Poligono/i da aggiungere	<input type="checkbox"/>																				
3) Poligono/i da ri-attribuire (codice habitat sbagliato)	<input type="checkbox"/>																				
4) Poligono/i da ri-perimetrare (forma sbagliata)	<input checked="" type="checkbox"/>																				
5) Poligono/i da traslare (posizione sbagliata)	<input type="checkbox"/>																				
6) Sovrapposizione habitat da eliminare	<input checked="" type="checkbox"/>																				
7) Sovrapposizione habitat da inserire	<input type="checkbox"/>																				
8) Altro	<input type="checkbox"/>																				
INDIVIDUAZIONE PROBLEMA (poligono/i)	<table border="1"> <thead> <tr> <th>ID</th> <th>Colore poligono</th> <th>Codice e descrizione Habitat</th> <th>Superficie occupata</th> </tr> </thead> <tbody> <tr> <td>18146</td> <td>giallo</td> <td>7220* Sorgenti pietrificanti con formazione di tufi (Cratoneurion)</td> <td>0.14 ha</td> </tr> <tr> <td>12074</td> <td>rosa</td> <td>6210 Formazioni erbose secche seminaturali e facies coperte da cespugli su substrato calcareo (Festuco-Brometalia)</td> <td>0.14 ha</td> </tr> </tbody> </table>			ID	Colore poligono	Codice e descrizione Habitat	Superficie occupata	18146	giallo	7220* Sorgenti pietrificanti con formazione di tufi (Cratoneurion)	0.14 ha	12074	rosa	6210 Formazioni erbose secche seminaturali e facies coperte da cespugli su substrato calcareo (Festuco-Brometalia)	0.14 ha						
ID	Colore poligono	Codice e descrizione Habitat	Superficie occupata																		
18146	giallo	7220* Sorgenti pietrificanti con formazione di tufi (Cratoneurion)	0.14 ha																		
12074	rosa	6210 Formazioni erbose secche seminaturali e facies coperte da cespugli su substrato calcareo (Festuco-Brometalia)	0.14 ha																		
INDIVIDUAZIONE PROBLEMA (cartografia)	Anno 2015 (fonte: Geoportale di Lombardia).																				

									
ANALISI DEL PROBLEMA (incluse fonti documentarie)	L'habitat 7220* pare collocato in modo non coerente con la reale ubicazione. Inoltre nella parte Sud, il poligono di 7220* esce di pochi metri dal limite del SIC.								
INDIVIDUAZIONE SOLUZIONE PROPOSTA (poligono/i)	<table border="1"> <thead> <tr> <th>ID</th> <th>Colore poligono</th> <th>Codice e descrizione Habitat</th> <th>Superficie occupata</th> </tr> </thead> <tbody> <tr> <td>18146</td> <td>giallo</td> <td>7220* Sorgenti petrificanti con formazione di tufi (Cratoneurion)</td> <td>0.14 ha</td> </tr> </tbody> </table>	ID	Colore poligono	Codice e descrizione Habitat	Superficie occupata	18146	giallo	7220* Sorgenti petrificanti con formazione di tufi (Cratoneurion)	0.14 ha
ID	Colore poligono	Codice e descrizione Habitat	Superficie occupata						
18146	giallo	7220* Sorgenti petrificanti con formazione di tufi (Cratoneurion)	0.14 ha						
INDIVIDUAZIONE SOLUZIONE PROPOSTA (cartografia)	Anno 2015 (fonte: Geoportale di Lombardia).								



OSSERVAZIONI AGGIUNTIVE Sulla base dei dati floristico-vegetazionali a disposizione, si ritiene opportuno una ri-perimetrazione dell'habitat 7220*

MATERIALE ALLEGATO


Materiale allegato:	indicare con "X"
• shapefile (*)	<input type="checkbox"/>
• fotografie	<input type="checkbox"/>
• rilievi floristico-vegetazionali	<input type="checkbox"/>
• altro:	<input type="checkbox"/>
○ <input type="checkbox"/>	<input type="checkbox"/>
○ <input type="checkbox"/>	<input type="checkbox"/>
○ <input type="checkbox"/>	<input type="checkbox"/>

(Campi riservati, da compilare a cura dell'ORBL)

ESITO DELLA VERIFICA	<p>In base alla verifica eseguita, la soluzione proposta si dichiara: (indicare con "X")</p> <table border="1"> <tr> <td>ACCETTATA</td> <td>NON ACCETTATA</td> </tr> <tr> <td style="text-align: center;">X</td> <td></td> </tr> </table>	ACCETTATA	NON ACCETTATA	X	
ACCETTATA	NON ACCETTATA				
X					
NOTE	<p>Eventuali osservazioni da parte dell'ORBL.</p> <p>Occorre ri-perimetrare il 7220* usando il limite del SIC</p>				


3.2. IT2010019 MONTI DELLA VALCUVIA

INFORMAZIONI GENERALI	Data: 01/03/2018 Compilatore: Guido Brusa Ente di appartenenza: Università degli studi dell'Insubria Versione SuperHabitat di riferimento: SH_20180118																				
SIC/ZSC (*)	IT2010019 MONTI DELLA VALCUVIA																				
ZPS (*)																					
ENTE GESTORE	CM Valli del Verbano																				
INDIVIDUAZIONE PROBLEMA	<table border="1"> <thead> <tr> <th>tipo di problema</th> <th>indicare con "X"</th> </tr> </thead> <tbody> <tr> <td>1) Poligono/i da eliminare</td> <td><input checked="" type="checkbox"/></td> </tr> <tr> <td>2) Poligono/i da aggiungere</td> <td><input type="checkbox"/></td> </tr> <tr> <td>3) Poligono/i da ri-attribuire (codice habitat sbagliato)</td> <td><input type="checkbox"/></td> </tr> <tr> <td>4) Poligono/i da ri-perimetrare (forma sbagliata)</td> <td><input type="checkbox"/></td> </tr> <tr> <td>5) Poligono/i da traslare (posizione sbagliata)</td> <td><input type="checkbox"/></td> </tr> <tr> <td>6) Sovrapposizione habitat da eliminare</td> <td><input checked="" type="checkbox"/></td> </tr> <tr> <td>7) Sovrapposizione habitat da inserire</td> <td><input type="checkbox"/></td> </tr> <tr> <td>8) Altro</td> <td><input type="checkbox"/></td> </tr> </tbody> </table> <p>Se è stato selezionato "8) Altro", specificare: _____</p>			tipo di problema	indicare con "X"	1) Poligono/i da eliminare	<input checked="" type="checkbox"/>	2) Poligono/i da aggiungere	<input type="checkbox"/>	3) Poligono/i da ri-attribuire (codice habitat sbagliato)	<input type="checkbox"/>	4) Poligono/i da ri-perimetrare (forma sbagliata)	<input type="checkbox"/>	5) Poligono/i da traslare (posizione sbagliata)	<input type="checkbox"/>	6) Sovrapposizione habitat da eliminare	<input checked="" type="checkbox"/>	7) Sovrapposizione habitat da inserire	<input type="checkbox"/>	8) Altro	<input type="checkbox"/>
tipo di problema	indicare con "X"																				
1) Poligono/i da eliminare	<input checked="" type="checkbox"/>																				
2) Poligono/i da aggiungere	<input type="checkbox"/>																				
3) Poligono/i da ri-attribuire (codice habitat sbagliato)	<input type="checkbox"/>																				
4) Poligono/i da ri-perimetrare (forma sbagliata)	<input type="checkbox"/>																				
5) Poligono/i da traslare (posizione sbagliata)	<input type="checkbox"/>																				
6) Sovrapposizione habitat da eliminare	<input checked="" type="checkbox"/>																				
7) Sovrapposizione habitat da inserire	<input type="checkbox"/>																				
8) Altro	<input type="checkbox"/>																				
INDIVIDUAZIONE PROBLEMA (poligono/i)	<table border="1"> <thead> <tr> <th>ID</th> <th>Colore poligono</th> <th>Codice e descrizione Habitat</th> <th>Superficie occupata</th> </tr> </thead> <tbody> <tr> <td>12587</td> <td>giallo</td> <td>6210(*) Formazioni erbose secche seminaturali e facies coperte da cespugli su substrato calcareo (Festuco-Brometalia) (*stupenda fioritura di orchidee)</td> <td><0.01 ha</td> </tr> <tr> <td>25425</td> <td>rosa</td> <td>8210 Pareti rocciose calcaree con vegetazione casmofitica</td> <td><0.01 ha</td> </tr> </tbody> </table>			ID	Colore poligono	Codice e descrizione Habitat	Superficie occupata	12587	giallo	6210(*) Formazioni erbose secche seminaturali e facies coperte da cespugli su substrato calcareo (Festuco-Brometalia) (*stupenda fioritura di orchidee)	<0.01 ha	25425	rosa	8210 Pareti rocciose calcaree con vegetazione casmofitica	<0.01 ha						
ID	Colore poligono	Codice e descrizione Habitat	Superficie occupata																		
12587	giallo	6210(*) Formazioni erbose secche seminaturali e facies coperte da cespugli su substrato calcareo (Festuco-Brometalia) (*stupenda fioritura di orchidee)	<0.01 ha																		
25425	rosa	8210 Pareti rocciose calcaree con vegetazione casmofitica	<0.01 ha																		
INDIVIDUAZIONE PROBLEMA (cartografia)	Anno 2015 (fonte: Geoportale di Lombardia).																				

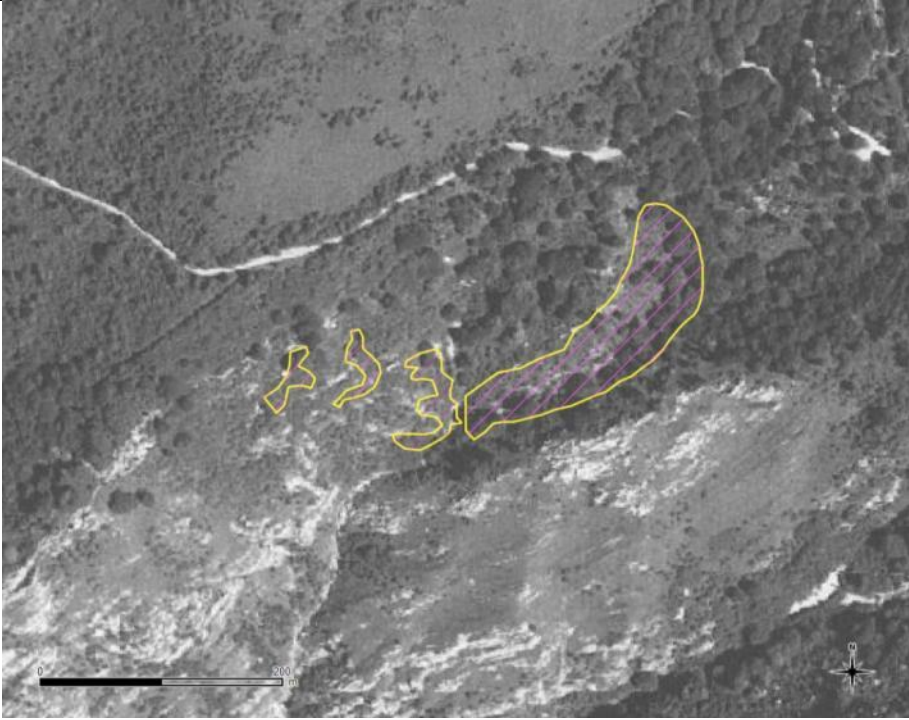
																	
ANALISI DEL PROBLEMA (incluse fonti documentarie)	I due poligoni sono isolati rispetto a poligoni con fisionomia simile; inoltre, non si osservano comunità con quella fisionomia nel poligono, che ha una superficie irrisoria. Sembra un refuso.																
INDIVIDUAZIONE SOLUZIONE PROPOSTA (poligono/i)	<table border="1" data-bbox="478 1037 1412 1167"> <thead> <tr> <th>ID</th> <th>Colore poligono</th> <th>Codice e descrizione Habitat</th> <th>Superficie occupata</th> </tr> </thead> <tbody> <tr> <td> </td> <td> </td> <td> </td> <td> </td> </tr> </tbody> </table>	ID	Colore poligono	Codice e descrizione Habitat	Superficie occupata												
ID	Colore poligono	Codice e descrizione Habitat	Superficie occupata														
INDIVIDUAZIONE SOLUZIONE PROPOSTA (cartografia)	<table border="1" data-bbox="478 1209 1412 1243"> <tr> <td> </td> </tr> </table>																
OSSERVAZIONI AGGIUNTIVE	<table border="1" data-bbox="478 1335 1412 1368"> <tr> <td> </td> </tr> </table>																
MATERIALE ALLEGATO	<table border="1" data-bbox="582 1456 1307 1780"> <thead> <tr> <th>Materiale allegato:</th> <th>indicare con "X"</th> </tr> </thead> <tbody> <tr> <td>• shapefile (*)</td> <td><input type="checkbox"/></td> </tr> <tr> <td>• fotografie</td> <td><input type="checkbox"/></td> </tr> <tr> <td>• rilievi floristico-vegetazionali</td> <td><input type="checkbox"/></td> </tr> <tr> <td>• altro:</td> <td><input type="checkbox"/></td> </tr> <tr> <td>○ <input type="checkbox"/> <input type="checkbox"/></td> <td><input type="checkbox"/></td> </tr> <tr> <td>○ <input type="checkbox"/> <input type="checkbox"/></td> <td><input type="checkbox"/></td> </tr> <tr> <td>○ <input type="checkbox"/> <input type="checkbox"/></td> <td><input type="checkbox"/></td> </tr> </tbody> </table>	Materiale allegato:	indicare con "X"	• shapefile (*)	<input type="checkbox"/>	• fotografie	<input type="checkbox"/>	• rilievi floristico-vegetazionali	<input type="checkbox"/>	• altro:	<input type="checkbox"/>	○ <input type="checkbox"/> <input type="checkbox"/>	<input type="checkbox"/>	○ <input type="checkbox"/> <input type="checkbox"/>	<input type="checkbox"/>	○ <input type="checkbox"/> <input type="checkbox"/>	<input type="checkbox"/>
Materiale allegato:	indicare con "X"																
• shapefile (*)	<input type="checkbox"/>																
• fotografie	<input type="checkbox"/>																
• rilievi floristico-vegetazionali	<input type="checkbox"/>																
• altro:	<input type="checkbox"/>																
○ <input type="checkbox"/> <input type="checkbox"/>	<input type="checkbox"/>																
○ <input type="checkbox"/> <input type="checkbox"/>	<input type="checkbox"/>																
○ <input type="checkbox"/> <input type="checkbox"/>	<input type="checkbox"/>																

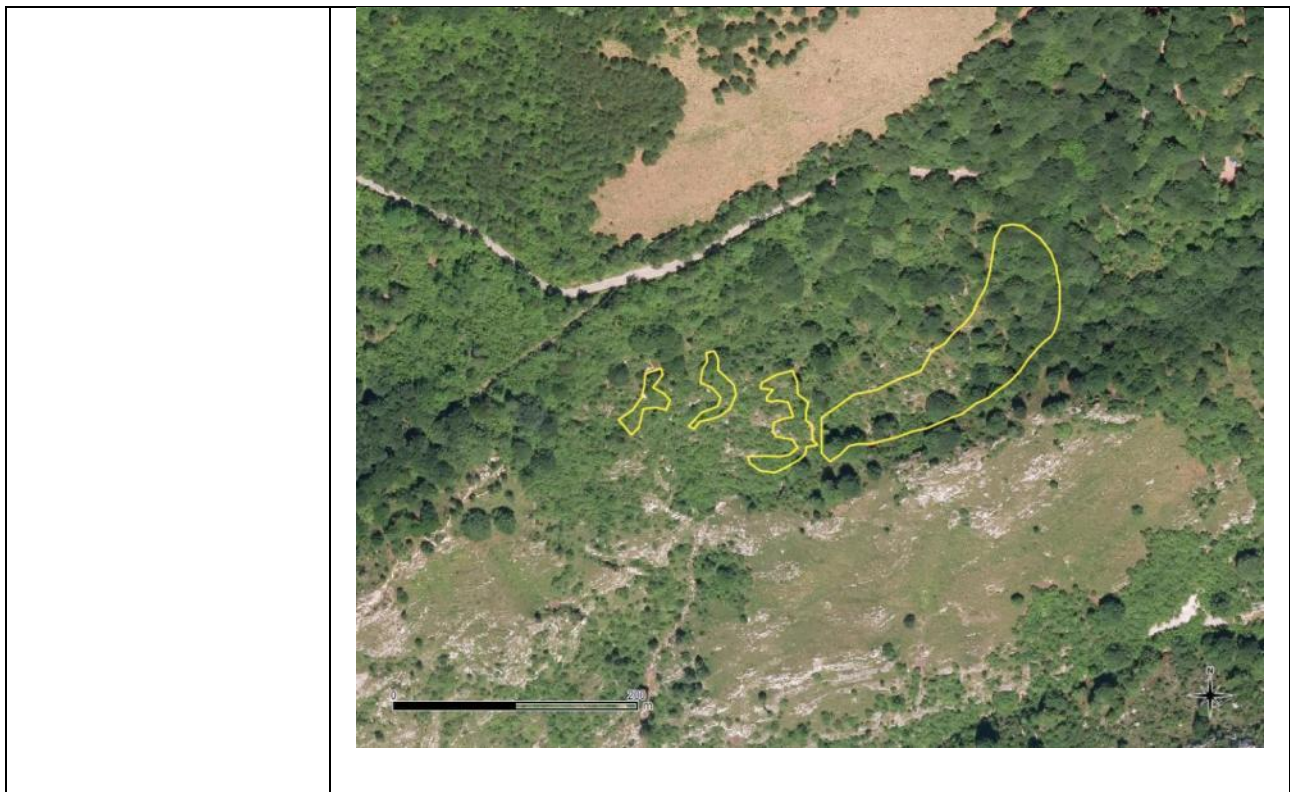
(Campi riservati, da compilare a cura dell'ORBL)

ESITO DELLA VERIFICA	<p>In base alla verifica eseguita, la soluzione proposta si dichiara: (indicare con "X")</p> <table border="1" data-bbox="735 1989 1203 2067"> <thead> <tr> <th>ACCETTATA</th> <th>NON ACCETTATA</th> </tr> </thead> <tbody> <tr> <td style="text-align: center;">X</td> <td> </td> </tr> </tbody> </table>	ACCETTATA	NON ACCETTATA	X	
ACCETTATA	NON ACCETTATA				
X					

NOTE	Eventuali osservazioni da parte dell'ORBL. 

INFORMAZIONI GENERALI	Data: 01/03/2018 Compilatore: Guido Brusa Ente di appartenenza: Università degli studi dell'Insubria Versione SuperHabitat di riferimento: SH_20180118																																						
SIC/ZSC (*)	IT2010019 MONTI DELLA VALCUVIA																																						
ZPS (*)																																							
ENTE GESTORE	CM Valli del Verbano																																						
INDIVIDUAZIONE PROBLEMA	<table border="1"> <thead> <tr> <th>tipo di problema</th> <th>indicare con "X"</th> </tr> </thead> <tbody> <tr> <td>1) Poligono/i da eliminare</td> <td><input type="checkbox"/></td> </tr> <tr> <td>2) Poligono/i da aggiungere</td> <td><input type="checkbox"/></td> </tr> <tr> <td>3) Poligono/i da ri-attribuire (codice habitat sbagliato)</td> <td><input type="checkbox"/></td> </tr> <tr> <td>4) Poligono/i da ri-perimetrare (forma sbagliata)</td> <td><input type="checkbox"/></td> </tr> <tr> <td>5) Poligono/i da traslare (posizione sbagliata)</td> <td><input type="checkbox"/></td> </tr> <tr> <td>6) Sovrapposizione habitat da eliminare</td> <td><input checked="" type="checkbox"/></td> </tr> <tr> <td>7) Sovrapposizione habitat da inserire</td> <td><input type="checkbox"/></td> </tr> <tr> <td>8) Altro</td> <td><input type="checkbox"/></td> </tr> </tbody> </table> <p>Se è stato selezionato "8) Altro", specificare: _____</p>			tipo di problema	indicare con "X"	1) Poligono/i da eliminare	<input type="checkbox"/>	2) Poligono/i da aggiungere	<input type="checkbox"/>	3) Poligono/i da ri-attribuire (codice habitat sbagliato)	<input type="checkbox"/>	4) Poligono/i da ri-perimetrare (forma sbagliata)	<input type="checkbox"/>	5) Poligono/i da traslare (posizione sbagliata)	<input type="checkbox"/>	6) Sovrapposizione habitat da eliminare	<input checked="" type="checkbox"/>	7) Sovrapposizione habitat da inserire	<input type="checkbox"/>	8) Altro	<input type="checkbox"/>																		
tipo di problema	indicare con "X"																																						
1) Poligono/i da eliminare	<input type="checkbox"/>																																						
2) Poligono/i da aggiungere	<input type="checkbox"/>																																						
3) Poligono/i da ri-attribuire (codice habitat sbagliato)	<input type="checkbox"/>																																						
4) Poligono/i da ri-perimetrare (forma sbagliata)	<input type="checkbox"/>																																						
5) Poligono/i da traslare (posizione sbagliata)	<input type="checkbox"/>																																						
6) Sovrapposizione habitat da eliminare	<input checked="" type="checkbox"/>																																						
7) Sovrapposizione habitat da inserire	<input type="checkbox"/>																																						
8) Altro	<input type="checkbox"/>																																						
INDIVIDUAZIONE PROBLEMA (poligono/i)	<table border="1"> <thead> <tr> <th>ID</th> <th>Colore poligono</th> <th>Codice e descrizione Habitat</th> <th>Superficie occupata</th> </tr> </thead> <tbody> <tr> <td>12570</td> <td>giallo</td> <td>6210(*) Formazioni erbose secche seminaturali e facies coperte da cespugli su substrato calcareo (Festuco-Brometalia) (*stupenda fioritura di orchidee)</td> <td>0.09 ha</td> </tr> <tr> <td>12571</td> <td>giallo</td> <td>6210(*)</td> <td>0.04 ha</td> </tr> <tr> <td>12572</td> <td>giallo</td> <td>6210(*)</td> <td>0.04 ha</td> </tr> <tr> <td>12577</td> <td>giallo</td> <td>6210(*)</td> <td>0.65 ha</td> </tr> <tr> <td>25383</td> <td>rosa</td> <td>8210 Pareti rocciose calcaree con vegetazione casmofitica</td> <td>0.09 ha</td> </tr> <tr> <td>25384</td> <td>rosa</td> <td>8210</td> <td>0.04 ha</td> </tr> <tr> <td>25388</td> <td>rosa</td> <td>8210</td> <td>0.04 ha</td> </tr> <tr> <td>25399</td> <td>rosa</td> <td>8210</td> <td>0.65 ha</td> </tr> </tbody> </table>			ID	Colore poligono	Codice e descrizione Habitat	Superficie occupata	12570	giallo	6210(*) Formazioni erbose secche seminaturali e facies coperte da cespugli su substrato calcareo (Festuco-Brometalia) (*stupenda fioritura di orchidee)	0.09 ha	12571	giallo	6210(*)	0.04 ha	12572	giallo	6210(*)	0.04 ha	12577	giallo	6210(*)	0.65 ha	25383	rosa	8210 Pareti rocciose calcaree con vegetazione casmofitica	0.09 ha	25384	rosa	8210	0.04 ha	25388	rosa	8210	0.04 ha	25399	rosa	8210	0.65 ha
ID	Colore poligono	Codice e descrizione Habitat	Superficie occupata																																				
12570	giallo	6210(*) Formazioni erbose secche seminaturali e facies coperte da cespugli su substrato calcareo (Festuco-Brometalia) (*stupenda fioritura di orchidee)	0.09 ha																																				
12571	giallo	6210(*)	0.04 ha																																				
12572	giallo	6210(*)	0.04 ha																																				
12577	giallo	6210(*)	0.65 ha																																				
25383	rosa	8210 Pareti rocciose calcaree con vegetazione casmofitica	0.09 ha																																				
25384	rosa	8210	0.04 ha																																				
25388	rosa	8210	0.04 ha																																				
25399	rosa	8210	0.65 ha																																				
INDIVIDUAZIONE PROBLEMA (cartografia)	Anno 1994 (fonte: Geoportale Nazionale). Da sinistra verso destra 12571vs25384, 12572vs25388, 12570vs25383, 12577vs25399																																						

																					
ANALISI DEL PROBLEMA (incluse fonti documentarie)	Anche da immagini storiche, è evidente che i poligoni sono disegnati su arbusteti, probabilmente che hanno invaso un prato magro..																				
INDIVIDUAZIONE SOLUZIONE PROPOSTA (poligono/i)	<table border="1" data-bbox="478 1120 1412 1534"> <thead> <tr> <th>ID</th> <th>Colore poligono</th> <th>Codice e descrizione Habitat</th> <th>Superficie occupata</th> </tr> </thead> <tbody> <tr> <td>12570</td> <td>giallo</td> <td>6210(*) Formazioni erbose secche seminaturali e facies coperte da cespugli su substrato calcareo (Festuco-Brometalia) (*stupenda fioritura di orchidee)</td> <td>0.09 ha</td> </tr> <tr> <td>12571</td> <td>giallo</td> <td>6210(*)</td> <td>0.04 ha</td> </tr> <tr> <td>12572</td> <td>giallo</td> <td>6210(*)</td> <td>0.04 ha</td> </tr> <tr> <td>12577</td> <td>giallo</td> <td>6210(*)</td> <td>0.65 ha</td> </tr> </tbody> </table>	ID	Colore poligono	Codice e descrizione Habitat	Superficie occupata	12570	giallo	6210(*) Formazioni erbose secche seminaturali e facies coperte da cespugli su substrato calcareo (Festuco-Brometalia) (*stupenda fioritura di orchidee)	0.09 ha	12571	giallo	6210(*)	0.04 ha	12572	giallo	6210(*)	0.04 ha	12577	giallo	6210(*)	0.65 ha
ID	Colore poligono	Codice e descrizione Habitat	Superficie occupata																		
12570	giallo	6210(*) Formazioni erbose secche seminaturali e facies coperte da cespugli su substrato calcareo (Festuco-Brometalia) (*stupenda fioritura di orchidee)	0.09 ha																		
12571	giallo	6210(*)	0.04 ha																		
12572	giallo	6210(*)	0.04 ha																		
12577	giallo	6210(*)	0.65 ha																		
INDIVIDUAZIONE SOLUZIONE PROPOSTA (cartografia)	Anno 2015 (fonte: Geoportale Lombardia) Da sinistra verso destra 12571, 12572, 12570, 12577																				



OSSERVAZIONI AGGIUNTIVE

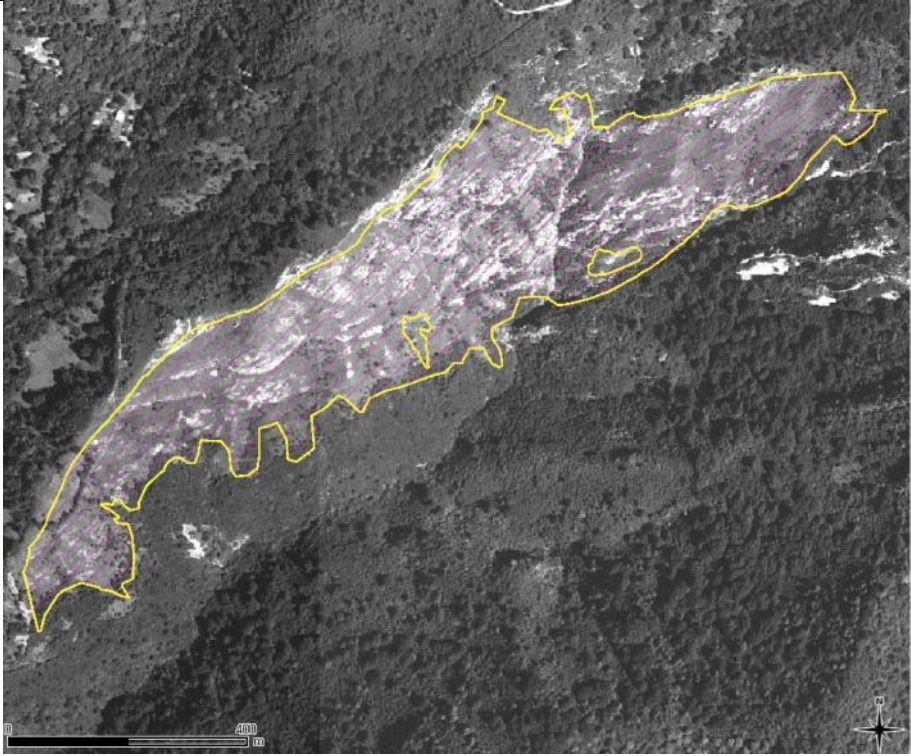
MATERIALE ALLEGATO

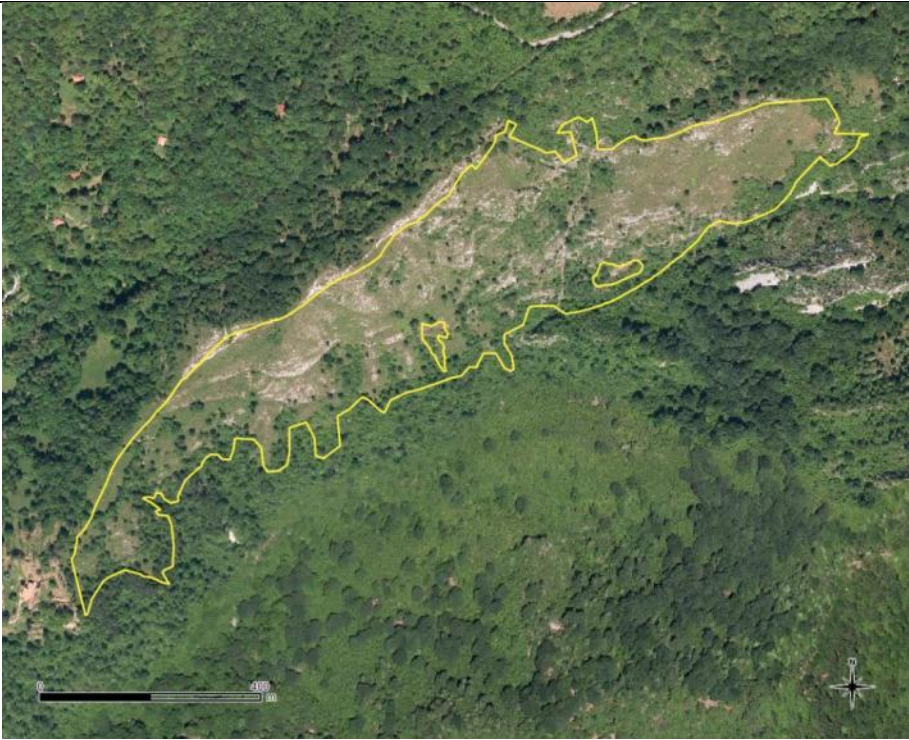
Materiale allegato:	indicare con "X"
• shapefile (*)	<input type="checkbox"/>
• fotografie	<input type="checkbox"/>
• rilievi floristico-vegetazionali	<input type="checkbox"/>
• altro:	<input type="checkbox"/>
○ <input type="checkbox"/>	<input type="checkbox"/>
○ <input type="checkbox"/>	<input type="checkbox"/>
○ <input type="checkbox"/>	<input type="checkbox"/>

(Campi riservati, da compilare a cura dell'ORBL)

ESITO DELLA VERIFICA	<p>In base alla verifica eseguita, la soluzione proposta si dichiara: (indicare con "X")</p> <table border="1" style="margin-left: auto; margin-right: auto;"> <tr> <td style="text-align: center;">ACCETTATA</td> <td style="text-align: center;">NON ACCETTATA</td> </tr> <tr> <td style="text-align: center; color: blue;">X</td> <td></td> </tr> </table>	ACCETTATA	NON ACCETTATA	X	
ACCETTATA	NON ACCETTATA				
X					
NOTE	<p>Eventuali osservazioni da parte dell'ORBL.</p>				

INFORMAZIONI GENERALI	Data: 01/03/2018 Compilatore: Guido Brusa Ente di appartenenza: Università degli studi dell'Insubria Versione SuperHabitat di riferimento: SH_20180118																				
SIC/ZSC (*)	IT2010019 MONTI DELLA VALCUVIA																				
ZPS (*)																					
ENTE GESTORE	CM Valli del Verbano																				
INDIVIDUAZIONE PROBLEMA	<table border="1"> <thead> <tr> <th>tipo di problema</th> <th>indicare con "X"</th> </tr> </thead> <tbody> <tr> <td>1) Poligono/i da eliminare</td> <td><input type="checkbox"/></td> </tr> <tr> <td>2) Poligono/i da aggiungere</td> <td><input type="checkbox"/></td> </tr> <tr> <td>3) Poligono/i da ri-attribuire (codice habitat sbagliato)</td> <td><input type="checkbox"/></td> </tr> <tr> <td>4) Poligono/i da ri-perimetrare (forma sbagliata)</td> <td><input type="checkbox"/></td> </tr> <tr> <td>5) Poligono/i da traslare (posizione sbagliata)</td> <td><input type="checkbox"/></td> </tr> <tr> <td>6) Sovrapposizione habitat da eliminare</td> <td><input checked="" type="checkbox"/></td> </tr> <tr> <td>7) Sovrapposizione habitat da inserire</td> <td><input type="checkbox"/></td> </tr> <tr> <td>8) Altro</td> <td><input type="checkbox"/></td> </tr> </tbody> </table> <p>Se è stato selezionato "8) Altro", specificare: _____</p>			tipo di problema	indicare con "X"	1) Poligono/i da eliminare	<input type="checkbox"/>	2) Poligono/i da aggiungere	<input type="checkbox"/>	3) Poligono/i da ri-attribuire (codice habitat sbagliato)	<input type="checkbox"/>	4) Poligono/i da ri-perimetrare (forma sbagliata)	<input type="checkbox"/>	5) Poligono/i da traslare (posizione sbagliata)	<input type="checkbox"/>	6) Sovrapposizione habitat da eliminare	<input checked="" type="checkbox"/>	7) Sovrapposizione habitat da inserire	<input type="checkbox"/>	8) Altro	<input type="checkbox"/>
tipo di problema	indicare con "X"																				
1) Poligono/i da eliminare	<input type="checkbox"/>																				
2) Poligono/i da aggiungere	<input type="checkbox"/>																				
3) Poligono/i da ri-attribuire (codice habitat sbagliato)	<input type="checkbox"/>																				
4) Poligono/i da ri-perimetrare (forma sbagliata)	<input type="checkbox"/>																				
5) Poligono/i da traslare (posizione sbagliata)	<input type="checkbox"/>																				
6) Sovrapposizione habitat da eliminare	<input checked="" type="checkbox"/>																				
7) Sovrapposizione habitat da inserire	<input type="checkbox"/>																				
8) Altro	<input type="checkbox"/>																				
INDIVIDUAZIONE PROBLEMA (poligono/i)	<table border="1"> <thead> <tr> <th>ID</th> <th>Colore poligono</th> <th>Codice e descrizione Habitat</th> <th>Superficie occupata</th> </tr> </thead> <tbody> <tr> <td>12568</td> <td>giallo</td> <td>6210(*) Formazioni erbose secche seminaturali e facies coperte da cespugli su substrato calcareo (Festuco-Brometalia) (*stupenda fioritura di orchidee)</td> <td>16.52 ha</td> </tr> <tr> <td>25378</td> <td>rosa</td> <td>8210 Pareti rocciose calcaree con vegetazione casmofitica</td> <td>16.52 ha</td> </tr> </tbody> </table>			ID	Colore poligono	Codice e descrizione Habitat	Superficie occupata	12568	giallo	6210(*) Formazioni erbose secche seminaturali e facies coperte da cespugli su substrato calcareo (Festuco-Brometalia) (*stupenda fioritura di orchidee)	16.52 ha	25378	rosa	8210 Pareti rocciose calcaree con vegetazione casmofitica	16.52 ha						
ID	Colore poligono	Codice e descrizione Habitat	Superficie occupata																		
12568	giallo	6210(*) Formazioni erbose secche seminaturali e facies coperte da cespugli su substrato calcareo (Festuco-Brometalia) (*stupenda fioritura di orchidee)	16.52 ha																		
25378	rosa	8210 Pareti rocciose calcaree con vegetazione casmofitica	16.52 ha																		
INDIVIDUAZIONE PROBLEMA (cartografia)	Anno 1994 (fonte: Geoportale Nazionale).																				

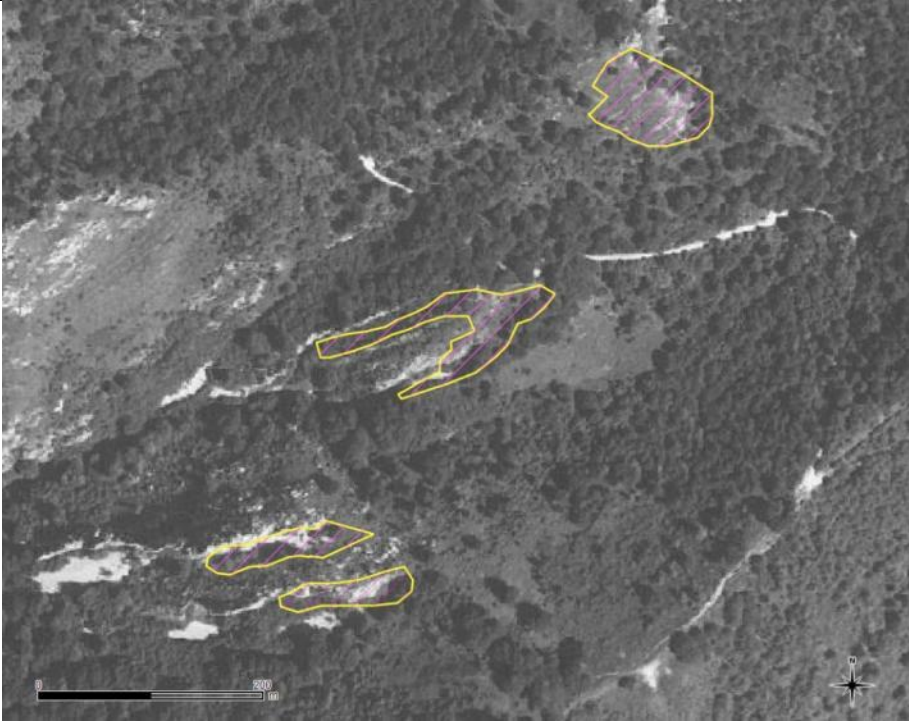
									
ANALISI DEL PROBLEMA (incluse fonti documentarie)	<p>Anche da immagini storiche, è evidente che il poligono è in modo approssimativo disegnato su prati magri più o meno arbustati; localmente emergono rocce ma su pendenze modeste che favoriscono lo sviluppo del prato magro; le comunità casmofitiche sono probabilmente limitate a piccole superfici.</p>								
INDIVIDUAZIONE SOLUZIONE PROPOSTA (poligono/i)	<table border="1"> <thead> <tr> <th data-bbox="475 1205 616 1290">ID</th> <th data-bbox="616 1205 778 1290">Colore poligono</th> <th data-bbox="778 1205 1230 1290">Codice e descrizione Habitat</th> <th data-bbox="1230 1205 1414 1290">Superficie occupata</th> </tr> </thead> <tbody> <tr> <td data-bbox="475 1290 616 1503">12568</td> <td data-bbox="616 1290 778 1503">giallo</td> <td data-bbox="778 1290 1230 1503">6210(*) Formazioni erbose secche seminaturali e facies coperte da cespugli su substrato calcareo (Festuco-Brometalia) (*stupenda fioritura di orchidee)</td> <td data-bbox="1230 1290 1414 1503">16.52 ha</td> </tr> </tbody> </table>	ID	Colore poligono	Codice e descrizione Habitat	Superficie occupata	12568	giallo	6210(*) Formazioni erbose secche seminaturali e facies coperte da cespugli su substrato calcareo (Festuco-Brometalia) (*stupenda fioritura di orchidee)	16.52 ha
ID	Colore poligono	Codice e descrizione Habitat	Superficie occupata						
12568	giallo	6210(*) Formazioni erbose secche seminaturali e facies coperte da cespugli su substrato calcareo (Festuco-Brometalia) (*stupenda fioritura di orchidee)	16.52 ha						
INDIVIDUAZIONE SOLUZIONE PROPOSTA (cartografia)	Anno 2015 (fonte: Geoportale Lombardia)								


																	
OSSERVAZIONI AGGIUNTIVE	<p>Dai dati floristico-vegetazionali a disposizione, alcune zone andrebbero attribuite all'habitat 6110, ma allo stato attuale delle conoscenze non è possibile una loro esatta perimetrazione.</p>																
MATERIALE ALLEGATO	<table border="1" data-bbox="584 1137 1307 1462"> <thead> <tr> <th>Materiale allegato:</th> <th>indicare con "X"</th> </tr> </thead> <tbody> <tr> <td>• shapefile (*)</td> <td><input type="checkbox"/></td> </tr> <tr> <td>• fotografie</td> <td><input type="checkbox"/></td> </tr> <tr> <td>• rilievi floristico-vegetazionali</td> <td><input type="checkbox"/></td> </tr> <tr> <td>• altro:</td> <td><input type="checkbox"/></td> </tr> <tr> <td>○ <input type="checkbox"/></td> <td><input type="checkbox"/></td> </tr> <tr> <td>○ <input type="checkbox"/></td> <td><input type="checkbox"/></td> </tr> <tr> <td>○ <input type="checkbox"/></td> <td><input type="checkbox"/></td> </tr> </tbody> </table>	Materiale allegato:	indicare con "X"	• shapefile (*)	<input type="checkbox"/>	• fotografie	<input type="checkbox"/>	• rilievi floristico-vegetazionali	<input type="checkbox"/>	• altro:	<input type="checkbox"/>	○ <input type="checkbox"/>	<input type="checkbox"/>	○ <input type="checkbox"/>	<input type="checkbox"/>	○ <input type="checkbox"/>	<input type="checkbox"/>
Materiale allegato:	indicare con "X"																
• shapefile (*)	<input type="checkbox"/>																
• fotografie	<input type="checkbox"/>																
• rilievi floristico-vegetazionali	<input type="checkbox"/>																
• altro:	<input type="checkbox"/>																
○ <input type="checkbox"/>	<input type="checkbox"/>																
○ <input type="checkbox"/>	<input type="checkbox"/>																
○ <input type="checkbox"/>	<input type="checkbox"/>																

(Campi riservati, da compilare a cura dell'ORBL)

ESITO DELLA VERIFICA	<p>In base alla verifica eseguita, la soluzione proposta si dichiara: (indicare con "X")</p> <table border="1" data-bbox="735 1671 1203 1756"> <thead> <tr> <th>ACCETTATA</th> <th>NON ACCETTATA</th> </tr> </thead> <tbody> <tr> <td style="text-align: center;">X</td> <td></td> </tr> </tbody> </table>	ACCETTATA	NON ACCETTATA	X	
ACCETTATA	NON ACCETTATA				
X					
NOTE	<p>Eventuali osservazioni da parte dell'ORBL. Occorre valutare un'attribuzione all'habitat 6110.</p>				

INFORMAZIONI GENERALI	Data: 01/03/2018 Compilatore: Guido Brusa Ente di appartenenza: Università degli studi dell'Insubria Versione SuperHabitat di riferimento: SH_20180118																																						
SIC/ZSC (*)	IT2010019 MONTI DELLA VALCUVIA																																						
ZPS (*)																																							
ENTE GESTORE	CM Valli del Verbano																																						
INDIVIDUAZIONE PROBLEMA	<table border="1"> <thead> <tr> <th>tipo di problema</th> <th>indicare con "X"</th> </tr> </thead> <tbody> <tr> <td>1) Poligono/i da eliminare</td> <td><input type="checkbox"/></td> </tr> <tr> <td>2) Poligono/i da aggiungere</td> <td><input type="checkbox"/></td> </tr> <tr> <td>3) Poligono/i da ri-attribuire (codice habitat sbagliato)</td> <td><input type="checkbox"/></td> </tr> <tr> <td>4) Poligono/i da ri-perimetrare (forma sbagliata)</td> <td><input type="checkbox"/></td> </tr> <tr> <td>5) Poligono/i da traslare (posizione sbagliata)</td> <td><input type="checkbox"/></td> </tr> <tr> <td>6) Sovrapposizione habitat da eliminare</td> <td><input checked="" type="checkbox"/></td> </tr> <tr> <td>7) Sovrapposizione habitat da inserire</td> <td><input type="checkbox"/></td> </tr> <tr> <td>8) Altro</td> <td><input type="checkbox"/></td> </tr> </tbody> </table> <p>Se è stato selezionato "8) Altro", specificare: _____</p>			tipo di problema	indicare con "X"	1) Poligono/i da eliminare	<input type="checkbox"/>	2) Poligono/i da aggiungere	<input type="checkbox"/>	3) Poligono/i da ri-attribuire (codice habitat sbagliato)	<input type="checkbox"/>	4) Poligono/i da ri-perimetrare (forma sbagliata)	<input type="checkbox"/>	5) Poligono/i da traslare (posizione sbagliata)	<input type="checkbox"/>	6) Sovrapposizione habitat da eliminare	<input checked="" type="checkbox"/>	7) Sovrapposizione habitat da inserire	<input type="checkbox"/>	8) Altro	<input type="checkbox"/>																		
tipo di problema	indicare con "X"																																						
1) Poligono/i da eliminare	<input type="checkbox"/>																																						
2) Poligono/i da aggiungere	<input type="checkbox"/>																																						
3) Poligono/i da ri-attribuire (codice habitat sbagliato)	<input type="checkbox"/>																																						
4) Poligono/i da ri-perimetrare (forma sbagliata)	<input type="checkbox"/>																																						
5) Poligono/i da traslare (posizione sbagliata)	<input type="checkbox"/>																																						
6) Sovrapposizione habitat da eliminare	<input checked="" type="checkbox"/>																																						
7) Sovrapposizione habitat da inserire	<input type="checkbox"/>																																						
8) Altro	<input type="checkbox"/>																																						
INDIVIDUAZIONE PROBLEMA (poligono/i)	<table border="1"> <thead> <tr> <th>ID</th> <th>Colore poligono</th> <th>Codice e descrizione Habitat</th> <th>Superficie occupata</th> </tr> </thead> <tbody> <tr> <td>12575</td> <td>giallo</td> <td>6210(*) Formazioni erbose secche seminaturali e facies coperte da cespugli su substrato calcareo (Festuco-Brometalia) (*stupenda fioritura di orchidee)</td> <td>0.32 ha</td> </tr> <tr> <td>12564</td> <td>giallo</td> <td>6210(*)</td> <td>0.31 ha</td> </tr> <tr> <td>12556</td> <td>giallo</td> <td>6210(*)</td> <td>0.15 ha</td> </tr> <tr> <td>12553</td> <td>giallo</td> <td>6210(*)</td> <td>0.13 ha</td> </tr> <tr> <td>25394</td> <td>rosa</td> <td>8210 Pareti rocciose calcaree con vegetazione casmofitica</td> <td>0.32 ha</td> </tr> <tr> <td>25375</td> <td>rosa</td> <td>8210</td> <td>0.31 ha</td> </tr> <tr> <td>25354</td> <td>rosa</td> <td>8210</td> <td>0.15 ha</td> </tr> <tr> <td>25350</td> <td>rosa</td> <td>8210</td> <td>0.13 ha</td> </tr> </tbody> </table>			ID	Colore poligono	Codice e descrizione Habitat	Superficie occupata	12575	giallo	6210(*) Formazioni erbose secche seminaturali e facies coperte da cespugli su substrato calcareo (Festuco-Brometalia) (*stupenda fioritura di orchidee)	0.32 ha	12564	giallo	6210(*)	0.31 ha	12556	giallo	6210(*)	0.15 ha	12553	giallo	6210(*)	0.13 ha	25394	rosa	8210 Pareti rocciose calcaree con vegetazione casmofitica	0.32 ha	25375	rosa	8210	0.31 ha	25354	rosa	8210	0.15 ha	25350	rosa	8210	0.13 ha
ID	Colore poligono	Codice e descrizione Habitat	Superficie occupata																																				
12575	giallo	6210(*) Formazioni erbose secche seminaturali e facies coperte da cespugli su substrato calcareo (Festuco-Brometalia) (*stupenda fioritura di orchidee)	0.32 ha																																				
12564	giallo	6210(*)	0.31 ha																																				
12556	giallo	6210(*)	0.15 ha																																				
12553	giallo	6210(*)	0.13 ha																																				
25394	rosa	8210 Pareti rocciose calcaree con vegetazione casmofitica	0.32 ha																																				
25375	rosa	8210	0.31 ha																																				
25354	rosa	8210	0.15 ha																																				
25350	rosa	8210	0.13 ha																																				
INDIVIDUAZIONE PROBLEMA (cartografia)	Anno 1994 (fonte: Geoportale Nazionale). ID poligoni dall'alto verso il basso: 12575 vs 25394, 12564 vs 25375, 12556 vs 25354, 12553 vs 25350																																						


																					
ANALISI DEL PROBLEMA (incluse fonti documentarie)	Anche da immagini storiche, è evidente che i poligoni sono disegnati su un prato magro più o meno arbustato; localmente emergono rocce ma su pendenze modeste che favoriscono lo sviluppo del prato magro; le comunità casmofitiche sono al più limitate a trascurabili superfici.																				
INDIVIDUAZIONE SOLUZIONE PROPOSTA (poligono/i)	<table border="1" data-bbox="478 1137 1412 1559"> <thead> <tr> <th>ID</th> <th>Colore poligono</th> <th>Codice e descrizione Habitat</th> <th>Superficie occupata</th> </tr> </thead> <tbody> <tr> <td>12575</td> <td>giallo</td> <td>6210(*) Formazioni erbose secche seminaturali e facies coperte da cespugli su substrato calcareo (Festuco-Brometalia) (*stupenda fioritura di orchidee)</td> <td>0.32 ha</td> </tr> <tr> <td>12564</td> <td>giallo</td> <td>6210(*)</td> <td>0.31 ha</td> </tr> <tr> <td>12556</td> <td>giallo</td> <td>6210(*)</td> <td>0.15 ha</td> </tr> <tr> <td>12553</td> <td>giallo</td> <td>6210(*)</td> <td>0.13 ha</td> </tr> </tbody> </table>	ID	Colore poligono	Codice e descrizione Habitat	Superficie occupata	12575	giallo	6210(*) Formazioni erbose secche seminaturali e facies coperte da cespugli su substrato calcareo (Festuco-Brometalia) (*stupenda fioritura di orchidee)	0.32 ha	12564	giallo	6210(*)	0.31 ha	12556	giallo	6210(*)	0.15 ha	12553	giallo	6210(*)	0.13 ha
ID	Colore poligono	Codice e descrizione Habitat	Superficie occupata																		
12575	giallo	6210(*) Formazioni erbose secche seminaturali e facies coperte da cespugli su substrato calcareo (Festuco-Brometalia) (*stupenda fioritura di orchidee)	0.32 ha																		
12564	giallo	6210(*)	0.31 ha																		
12556	giallo	6210(*)	0.15 ha																		
12553	giallo	6210(*)	0.13 ha																		
INDIVIDUAZIONE SOLUZIONE PROPOSTA (cartografia)	Anno 2015 (fonte: Geoportale Lombardia) ID poligoni dall'alto verso il basso: 12575, 12564, 12556, 12553																				

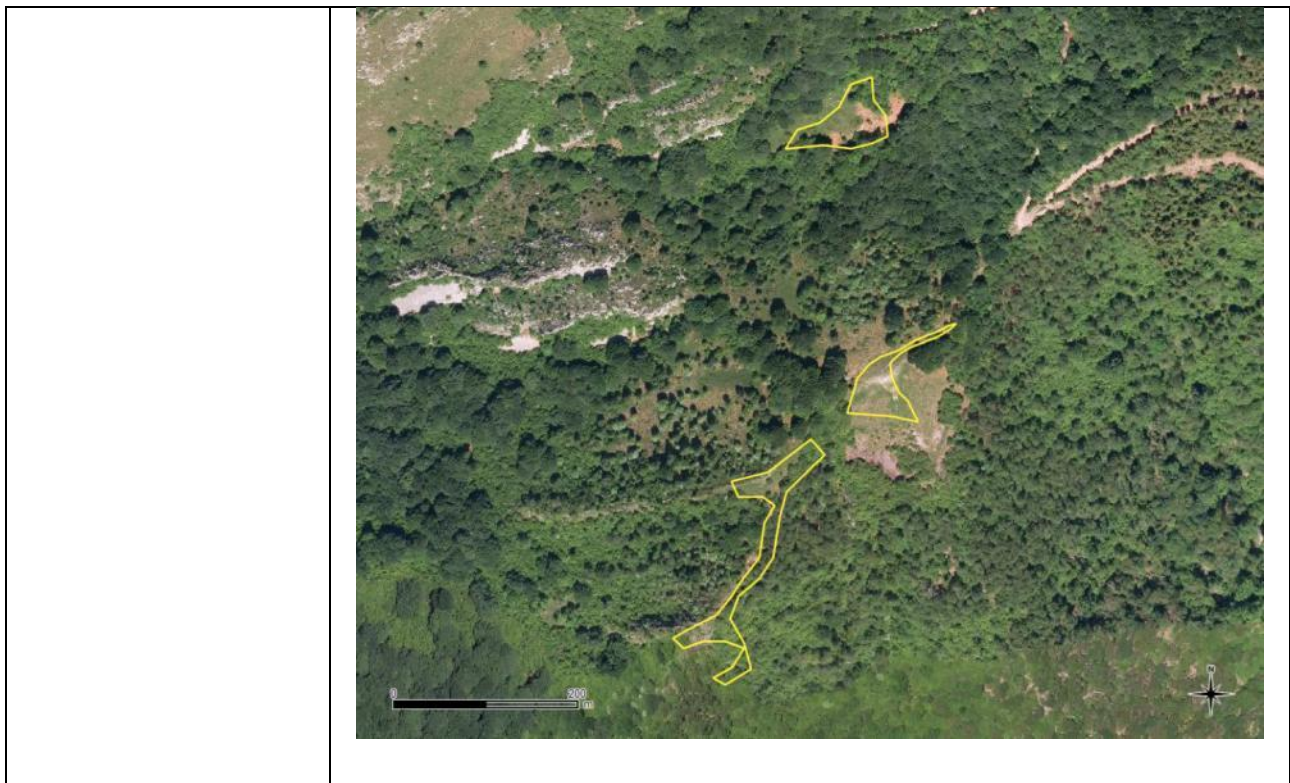
																	
OSSERVAZIONI AGGIUNTIVE	<p>Dai dati floristico-vegetazionali a disposizione, alcune zone andrebbero attribuite all'habitat 6110, ma allo stato attuale delle conoscenze non è possibile una loro esatta perimetrazione.</p>																
MATERIALE ALLEGATO	<table border="1" data-bbox="584 1117 1307 1442"> <thead> <tr> <th>Materiale allegato:</th> <th>indicare con "X"</th> </tr> </thead> <tbody> <tr> <td>• shapefile (*)</td> <td><input type="checkbox"/></td> </tr> <tr> <td>• fotografie</td> <td><input type="checkbox"/></td> </tr> <tr> <td>• rilievi floristico-vegetazionali</td> <td><input type="checkbox"/></td> </tr> <tr> <td>• altro:</td> <td><input type="checkbox"/></td> </tr> <tr> <td>○ <input type="checkbox"/></td> <td><input type="checkbox"/></td> </tr> <tr> <td>○ <input type="checkbox"/></td> <td><input type="checkbox"/></td> </tr> <tr> <td>○ <input type="checkbox"/></td> <td><input type="checkbox"/></td> </tr> </tbody> </table>	Materiale allegato:	indicare con "X"	• shapefile (*)	<input type="checkbox"/>	• fotografie	<input type="checkbox"/>	• rilievi floristico-vegetazionali	<input type="checkbox"/>	• altro:	<input type="checkbox"/>	○ <input type="checkbox"/>	<input type="checkbox"/>	○ <input type="checkbox"/>	<input type="checkbox"/>	○ <input type="checkbox"/>	<input type="checkbox"/>
Materiale allegato:	indicare con "X"																
• shapefile (*)	<input type="checkbox"/>																
• fotografie	<input type="checkbox"/>																
• rilievi floristico-vegetazionali	<input type="checkbox"/>																
• altro:	<input type="checkbox"/>																
○ <input type="checkbox"/>	<input type="checkbox"/>																
○ <input type="checkbox"/>	<input type="checkbox"/>																
○ <input type="checkbox"/>	<input type="checkbox"/>																

(Campi riservati, da compilare a cura dell'ORBL)

ESITO DELLA VERIFICA	<p>In base alla verifica eseguita, la soluzione proposta si dichiara: (indicare con "X")</p> <table border="1" data-bbox="735 1650 1204 1736"> <thead> <tr> <th>ACCETTATA</th> <th>NON ACCETTATA</th> </tr> </thead> <tbody> <tr> <td style="text-align: center;">X</td> <td></td> </tr> </tbody> </table>	ACCETTATA	NON ACCETTATA	X	
ACCETTATA	NON ACCETTATA				
X					
NOTE	<p>Eventuali osservazioni da parte dell'ORBL. Occorre valutare un'attribuzione all'habitat 6110.</p>				

INFORMAZIONI GENERALI	Data: 01/03/2018 Compilatore: Guido Brusa Ente di appartenenza: Università degli studi dell'Insubria Versione SuperHabitat di riferimento: SH_20180118																														
SIC/ZSC (*)	IT2010019 MONTI DELLA VALCUVIA																														
ZPS (*)																															
ENTE GESTORE	CM Valli del Verbano																														
INDIVIDUAZIONE PROBLEMA	<table border="1"> <thead> <tr> <th>tipo di problema</th> <th>indicare con "X"</th> </tr> </thead> <tbody> <tr> <td>1) Poligono/i da eliminare</td> <td><input type="checkbox"/></td> </tr> <tr> <td>2) Poligono/i da aggiungere</td> <td><input type="checkbox"/></td> </tr> <tr> <td>3) Poligono/i da ri-attribuire (codice habitat sbagliato)</td> <td><input type="checkbox"/></td> </tr> <tr> <td>4) Poligono/i da ri-perimetrare (forma sbagliata)</td> <td><input type="checkbox"/></td> </tr> <tr> <td>5) Poligono/i da traslare (posizione sbagliata)</td> <td><input type="checkbox"/></td> </tr> <tr> <td>6) Sovrapposizione habitat da eliminare</td> <td><input checked="" type="checkbox"/></td> </tr> <tr> <td>7) Sovrapposizione habitat da inserire</td> <td><input type="checkbox"/></td> </tr> <tr> <td>8) Altro</td> <td><input type="checkbox"/></td> </tr> </tbody> </table> <p>Se è stato selezionato "8) Altro", specificare: _____</p>			tipo di problema	indicare con "X"	1) Poligono/i da eliminare	<input type="checkbox"/>	2) Poligono/i da aggiungere	<input type="checkbox"/>	3) Poligono/i da ri-attribuire (codice habitat sbagliato)	<input type="checkbox"/>	4) Poligono/i da ri-perimetrare (forma sbagliata)	<input type="checkbox"/>	5) Poligono/i da traslare (posizione sbagliata)	<input type="checkbox"/>	6) Sovrapposizione habitat da eliminare	<input checked="" type="checkbox"/>	7) Sovrapposizione habitat da inserire	<input type="checkbox"/>	8) Altro	<input type="checkbox"/>										
tipo di problema	indicare con "X"																														
1) Poligono/i da eliminare	<input type="checkbox"/>																														
2) Poligono/i da aggiungere	<input type="checkbox"/>																														
3) Poligono/i da ri-attribuire (codice habitat sbagliato)	<input type="checkbox"/>																														
4) Poligono/i da ri-perimetrare (forma sbagliata)	<input type="checkbox"/>																														
5) Poligono/i da traslare (posizione sbagliata)	<input type="checkbox"/>																														
6) Sovrapposizione habitat da eliminare	<input checked="" type="checkbox"/>																														
7) Sovrapposizione habitat da inserire	<input type="checkbox"/>																														
8) Altro	<input type="checkbox"/>																														
INDIVIDUAZIONE PROBLEMA (poligono/i)	<table border="1"> <thead> <tr> <th>ID</th> <th>Colore poligono</th> <th>Codice e descrizione Habitat</th> <th>Superficie occupata</th> </tr> </thead> <tbody> <tr> <td>12563</td> <td>giallo</td> <td>6210(*) Formazioni erbose secche seminaturali e facies coperte da cespugli su substrato calcareo (Festuco-Brometalia) (*stupenda fioritura di orchidee)</td> <td>0.21 ha</td> </tr> <tr> <td>12552</td> <td>giallo</td> <td>6210(*)</td> <td>0.16 ha</td> </tr> <tr> <td>12546</td> <td>giallo</td> <td>6210(*)</td> <td>0.32 ha</td> </tr> <tr> <td>25372</td> <td>rosa</td> <td>8210 Pareti rocciose calcaree con vegetazione casmofitica</td> <td>0.21 ha</td> </tr> <tr> <td>25346</td> <td>rosa</td> <td>8210</td> <td>0.16 ha</td> </tr> <tr> <td>25330</td> <td>rosa</td> <td>8210</td> <td>0.32 ha</td> </tr> </tbody> </table>			ID	Colore poligono	Codice e descrizione Habitat	Superficie occupata	12563	giallo	6210(*) Formazioni erbose secche seminaturali e facies coperte da cespugli su substrato calcareo (Festuco-Brometalia) (*stupenda fioritura di orchidee)	0.21 ha	12552	giallo	6210(*)	0.16 ha	12546	giallo	6210(*)	0.32 ha	25372	rosa	8210 Pareti rocciose calcaree con vegetazione casmofitica	0.21 ha	25346	rosa	8210	0.16 ha	25330	rosa	8210	0.32 ha
ID	Colore poligono	Codice e descrizione Habitat	Superficie occupata																												
12563	giallo	6210(*) Formazioni erbose secche seminaturali e facies coperte da cespugli su substrato calcareo (Festuco-Brometalia) (*stupenda fioritura di orchidee)	0.21 ha																												
12552	giallo	6210(*)	0.16 ha																												
12546	giallo	6210(*)	0.32 ha																												
25372	rosa	8210 Pareti rocciose calcaree con vegetazione casmofitica	0.21 ha																												
25346	rosa	8210	0.16 ha																												
25330	rosa	8210	0.32 ha																												
INDIVIDUAZIONE PROBLEMA (cartografia)	Anno 1994 (fonte: Geoportale Nazionale). ID poligoni dall'alto verso il basso: 12563 vs 25372, 12552 vs 25346, 12546 vs 25330																														

																	
ANALISI DEL PROBLEMA (incluse fonti documentarie)	Anche da immagini storiche, è evidente che il poligono è in modo approssimativo disegnato su un prato magro; non si osserva la potenzialità per comunità casmofitiche.																
INDIVIDUAZIONE SOLUZIONE PROPOSTA (poligono/i)	<table border="1" data-bbox="478 1126 1412 1503"> <thead> <tr> <th>ID</th> <th>Colore poligono</th> <th>Codice e descrizione Habitat</th> <th>Superficie occupata</th> </tr> </thead> <tbody> <tr> <td>12563</td> <td>giallo</td> <td>6210(*) Formazioni erbose secche seminaturali e facies coperte da cespugli su substrato calcareo (Festuco-Brometalia) (*stupenda fioritura di orchidee)</td> <td>0.21 ha</td> </tr> <tr> <td>12552</td> <td>giallo</td> <td>6210(*)</td> <td>0.16 ha</td> </tr> <tr> <td>12546</td> <td>giallo</td> <td>6210(*)</td> <td>0.32 ha</td> </tr> </tbody> </table>	ID	Colore poligono	Codice e descrizione Habitat	Superficie occupata	12563	giallo	6210(*) Formazioni erbose secche seminaturali e facies coperte da cespugli su substrato calcareo (Festuco-Brometalia) (*stupenda fioritura di orchidee)	0.21 ha	12552	giallo	6210(*)	0.16 ha	12546	giallo	6210(*)	0.32 ha
ID	Colore poligono	Codice e descrizione Habitat	Superficie occupata														
12563	giallo	6210(*) Formazioni erbose secche seminaturali e facies coperte da cespugli su substrato calcareo (Festuco-Brometalia) (*stupenda fioritura di orchidee)	0.21 ha														
12552	giallo	6210(*)	0.16 ha														
12546	giallo	6210(*)	0.32 ha														
INDIVIDUAZIONE SOLUZIONE PROPOSTA (cartografia)	Anno 2015 (fonte: Geoportale Lombardia) ID poligoni dall'alto verso il basso: 12563, 12552, 12546																



OSSERVAZIONI AGGIUNTIVE


MATERIALE ALLEGATO

Materiale allegato:	indicare con "X"
• shapefile (*)	<input type="checkbox"/>
• fotografie	<input type="checkbox"/>
• rilievi floristico-vegetazionali	<input type="checkbox"/>
• altro:	<input type="checkbox"/>
○ <input type="checkbox"/>	<input type="checkbox"/>
○ <input type="checkbox"/>	<input type="checkbox"/>
○ <input type="checkbox"/>	<input type="checkbox"/>

(Campi riservati, da compilare a cura dell'ORBL)

ESITO DELLA VERIFICA	<p>In base alla verifica eseguita, la soluzione proposta si dichiara: (indicare con "X")</p> <table border="1"> <thead> <tr> <th>ACCETTATA</th> <th>NON ACCETTATA</th> </tr> </thead> <tbody> <tr> <td style="text-align: center;">X</td> <td></td> </tr> </tbody> </table>	ACCETTATA	NON ACCETTATA	X	
ACCETTATA	NON ACCETTATA				
X					
NOTE	<p>Eventuali osservazioni da parte dell'ORBL.</p>				

INFORMAZIONI GENERALI	Data: 01/03/2018 Compilatore: Guido Brusa Ente di appartenenza: Università degli studi dell'Insubria Versione SuperHabitat di riferimento: SH_20180118																				
SIC/ZSC (*)	IT2010019 MONTI DELLA VALCUVIA																				
ZPS (*)																					
ENTE GESTORE	CM Valli del Verbano																				
INDIVIDUAZIONE PROBLEMA	<table border="1"> <thead> <tr> <th>tipo di problema</th> <th>indicare con "X"</th> </tr> </thead> <tbody> <tr> <td>1) Poligono/i da eliminare</td> <td><input type="checkbox"/></td> </tr> <tr> <td>2) Poligono/i da aggiungere</td> <td><input type="checkbox"/></td> </tr> <tr> <td>3) Poligono/i da ri-attribuire (codice habitat sbagliato)</td> <td><input type="checkbox"/></td> </tr> <tr> <td>4) Poligono/i da ri-perimetrare (forma sbagliata)</td> <td><input type="checkbox"/></td> </tr> <tr> <td>5) Poligono/i da traslare (posizione sbagliata)</td> <td><input type="checkbox"/></td> </tr> <tr> <td>6) Sovrapposizione habitat da eliminare</td> <td><input checked="" type="checkbox"/></td> </tr> <tr> <td>7) Sovrapposizione habitat da inserire</td> <td><input type="checkbox"/></td> </tr> <tr> <td>8) Altro</td> <td><input type="checkbox"/></td> </tr> </tbody> </table> <p>Se è stato selezionato "8) Altro", specificare: _____</p>			tipo di problema	indicare con "X"	1) Poligono/i da eliminare	<input type="checkbox"/>	2) Poligono/i da aggiungere	<input type="checkbox"/>	3) Poligono/i da ri-attribuire (codice habitat sbagliato)	<input type="checkbox"/>	4) Poligono/i da ri-perimetrare (forma sbagliata)	<input type="checkbox"/>	5) Poligono/i da traslare (posizione sbagliata)	<input type="checkbox"/>	6) Sovrapposizione habitat da eliminare	<input checked="" type="checkbox"/>	7) Sovrapposizione habitat da inserire	<input type="checkbox"/>	8) Altro	<input type="checkbox"/>
tipo di problema	indicare con "X"																				
1) Poligono/i da eliminare	<input type="checkbox"/>																				
2) Poligono/i da aggiungere	<input type="checkbox"/>																				
3) Poligono/i da ri-attribuire (codice habitat sbagliato)	<input type="checkbox"/>																				
4) Poligono/i da ri-perimetrare (forma sbagliata)	<input type="checkbox"/>																				
5) Poligono/i da traslare (posizione sbagliata)	<input type="checkbox"/>																				
6) Sovrapposizione habitat da eliminare	<input checked="" type="checkbox"/>																				
7) Sovrapposizione habitat da inserire	<input type="checkbox"/>																				
8) Altro	<input type="checkbox"/>																				
INDIVIDUAZIONE PROBLEMA (poligono/i)	<table border="1"> <thead> <tr> <th>ID</th> <th>Colore poligono</th> <th>Codice e descrizione Habitat</th> <th>Superficie occupata</th> </tr> </thead> <tbody> <tr> <td>12536</td> <td>giallo</td> <td>6210(*) Formazioni erbose secche seminaturali e facies coperte da cespugli su substrato calcareo (Festuco-Brometalia) (*stupenda fioritura di orchidee)</td> <td>0.04 ha</td> </tr> <tr> <td>25290</td> <td>rosa</td> <td>8210 Pareti rocciose calcaree con vegetazione casmofitica</td> <td>0.16 ha</td> </tr> </tbody> </table>			ID	Colore poligono	Codice e descrizione Habitat	Superficie occupata	12536	giallo	6210(*) Formazioni erbose secche seminaturali e facies coperte da cespugli su substrato calcareo (Festuco-Brometalia) (*stupenda fioritura di orchidee)	0.04 ha	25290	rosa	8210 Pareti rocciose calcaree con vegetazione casmofitica	0.16 ha						
ID	Colore poligono	Codice e descrizione Habitat	Superficie occupata																		
12536	giallo	6210(*) Formazioni erbose secche seminaturali e facies coperte da cespugli su substrato calcareo (Festuco-Brometalia) (*stupenda fioritura di orchidee)	0.04 ha																		
25290	rosa	8210 Pareti rocciose calcaree con vegetazione casmofitica	0.16 ha																		
INDIVIDUAZIONE PROBLEMA (cartografia)	Anno 1994 (fonte: Geoportale Nazionale).																				

													
ANALISI DEL PROBLEMA (incluse fonti documentarie)	<p>Anche da immagini storiche, è evidente che il poligono è in modo approssimativo disegnato su un prato magro; non si osserva la potenzialità per comunità casmofitiche.</p> <p>Inoltre, il confronto con la foto del 2015 mostra un netto cambiamento all'interno del poligono, completamente invaso da specie arboree.</p>												
INDIVIDUAZIONE SOLUZIONE PROPOSTA (poligono/i)	<table border="1" data-bbox="478 1189 1414 1525"> <thead> <tr> <th>ID</th> <th>Colore poligono</th> <th>Codice e descrizione Habitat</th> <th>Superficie occupata</th> </tr> </thead> <tbody> <tr> <td>12536</td> <td>giallo</td> <td>6210(*) Formazioni erbose secche seminaturali e facies coperte da cespugli su substrato calcareo (Festuco-Brometalia) (*stupenda fioritura di orchidee)</td> <td>0.04 ha</td> </tr> <tr> <td>12552</td> <td>giallo</td> <td>6210(*)</td> <td>0.04 ha</td> </tr> </tbody> </table>	ID	Colore poligono	Codice e descrizione Habitat	Superficie occupata	12536	giallo	6210(*) Formazioni erbose secche seminaturali e facies coperte da cespugli su substrato calcareo (Festuco-Brometalia) (*stupenda fioritura di orchidee)	0.04 ha	12552	giallo	6210(*)	0.04 ha
ID	Colore poligono	Codice e descrizione Habitat	Superficie occupata										
12536	giallo	6210(*) Formazioni erbose secche seminaturali e facies coperte da cespugli su substrato calcareo (Festuco-Brometalia) (*stupenda fioritura di orchidee)	0.04 ha										
12552	giallo	6210(*)	0.04 ha										
INDIVIDUAZIONE SOLUZIONE PROPOSTA (cartografia)	Anno 2015 (fonte: Geoportale Lombardia)												



OSSERVAZIONI AGGIUNTIVE [Il poligono sarebbe da eliminare in fase di monitoraggio.](#)


MATERIALE ALLEGATO


Materiale allegato:	indicare con "X"
• shapefile (*)	<input type="checkbox"/>
• fotografie	<input type="checkbox"/>
• rilievi floristico-vegetazionali	<input type="checkbox"/>
• altro:	<input type="checkbox"/>
○ <input type="checkbox"/>	<input type="checkbox"/>
○ <input type="checkbox"/>	<input type="checkbox"/>
○ <input type="checkbox"/>	<input type="checkbox"/>

(Campi riservati, da compilare a cura dell'ORBL)

ESITO DELLA VERIFICA	<p>In base alla verifica eseguita, la soluzione proposta si dichiara: (indicare con "X")</p> <table border="1"> <thead> <tr> <th>ACCETTATA</th> <th>NON ACCETTATA</th> </tr> </thead> <tbody> <tr> <td style="text-align: center;">X</td> <td></td> </tr> </tbody> </table>	ACCETTATA	NON ACCETTATA	X	
ACCETTATA	NON ACCETTATA				
X					
NOTE	<p>Eventuali osservazioni da parte dell'ORBL.</p> <div style="background-color: #90EE90; width: 100px; height: 15px;"></div>				

INFORMAZIONI GENERALI	Data: 01/03/2018 Compilatore: Guido Brusa Ente di appartenenza: Università degli studi dell'Insubria Versione SuperHabitat di riferimento: SH_20180118																																						
SIC/ZSC (*)	IT2010019 MONTI DELLA VALCUVIA																																						
ZPS (*)																																							
ENTE GESTORE	CM Valli del Verbano																																						
INDIVIDUAZIONE PROBLEMA	<table border="1"> <thead> <tr> <th>tipo di problema</th> <th>indicare con "X"</th> </tr> </thead> <tbody> <tr> <td>1) Poligono/i da eliminare</td> <td><input type="checkbox"/></td> </tr> <tr> <td>2) Poligono/i da aggiungere</td> <td><input type="checkbox"/></td> </tr> <tr> <td>3) Poligono/i da ri-attribuire (codice habitat sbagliato)</td> <td><input type="checkbox"/></td> </tr> <tr> <td>4) Poligono/i da ri-perimetrare (forma sbagliata)</td> <td><input type="checkbox"/></td> </tr> <tr> <td>5) Poligono/i da traslare (posizione sbagliata)</td> <td><input type="checkbox"/></td> </tr> <tr> <td>6) Sovrapposizione habitat da eliminare</td> <td><input checked="" type="checkbox"/></td> </tr> <tr> <td>7) Sovrapposizione habitat da inserire</td> <td><input type="checkbox"/></td> </tr> <tr> <td>8) Altro</td> <td><input type="checkbox"/></td> </tr> </tbody> </table> <p>Se è stato selezionato "8) Altro", specificare: _____</p>			tipo di problema	indicare con "X"	1) Poligono/i da eliminare	<input type="checkbox"/>	2) Poligono/i da aggiungere	<input type="checkbox"/>	3) Poligono/i da ri-attribuire (codice habitat sbagliato)	<input type="checkbox"/>	4) Poligono/i da ri-perimetrare (forma sbagliata)	<input type="checkbox"/>	5) Poligono/i da traslare (posizione sbagliata)	<input type="checkbox"/>	6) Sovrapposizione habitat da eliminare	<input checked="" type="checkbox"/>	7) Sovrapposizione habitat da inserire	<input type="checkbox"/>	8) Altro	<input type="checkbox"/>																		
tipo di problema	indicare con "X"																																						
1) Poligono/i da eliminare	<input type="checkbox"/>																																						
2) Poligono/i da aggiungere	<input type="checkbox"/>																																						
3) Poligono/i da ri-attribuire (codice habitat sbagliato)	<input type="checkbox"/>																																						
4) Poligono/i da ri-perimetrare (forma sbagliata)	<input type="checkbox"/>																																						
5) Poligono/i da traslare (posizione sbagliata)	<input type="checkbox"/>																																						
6) Sovrapposizione habitat da eliminare	<input checked="" type="checkbox"/>																																						
7) Sovrapposizione habitat da inserire	<input type="checkbox"/>																																						
8) Altro	<input type="checkbox"/>																																						
INDIVIDUAZIONE PROBLEMA (poligono/i)	<table border="1"> <thead> <tr> <th>ID</th> <th>Colore poligono</th> <th>Codice e descrizione Habitat</th> <th>Superficie occupata</th> </tr> </thead> <tbody> <tr> <td>12495</td> <td>giallo</td> <td>6210(*) Formazioni erbose secche seminaturali e facies coperte da cespugli su substrato calcareo (Festuco-Brometalia) (*stupenda fioritura di orchidee)</td> <td>0.50 ha</td> </tr> <tr> <td>12497</td> <td>giallo</td> <td>6210(*)</td> <td>0.23 ha</td> </tr> <tr> <td>12498</td> <td>giallo</td> <td>6210(*)</td> <td>0.34 ha</td> </tr> <tr> <td>12494</td> <td>giallo</td> <td>6210(*)</td> <td>0.07 ha</td> </tr> <tr> <td>25121</td> <td>rosa</td> <td>8210 Pareti rocciose calcaree con vegetazione casmofitica</td> <td>0.50 ha</td> </tr> <tr> <td>25124</td> <td>rosa</td> <td>8210</td> <td>0.23 ha</td> </tr> <tr> <td>25127</td> <td>rosa</td> <td>8210</td> <td>0.34 ha</td> </tr> <tr> <td>25115</td> <td>rosa</td> <td>8210</td> <td>0.07 ha</td> </tr> </tbody> </table>			ID	Colore poligono	Codice e descrizione Habitat	Superficie occupata	12495	giallo	6210(*) Formazioni erbose secche seminaturali e facies coperte da cespugli su substrato calcareo (Festuco-Brometalia) (*stupenda fioritura di orchidee)	0.50 ha	12497	giallo	6210(*)	0.23 ha	12498	giallo	6210(*)	0.34 ha	12494	giallo	6210(*)	0.07 ha	25121	rosa	8210 Pareti rocciose calcaree con vegetazione casmofitica	0.50 ha	25124	rosa	8210	0.23 ha	25127	rosa	8210	0.34 ha	25115	rosa	8210	0.07 ha
ID	Colore poligono	Codice e descrizione Habitat	Superficie occupata																																				
12495	giallo	6210(*) Formazioni erbose secche seminaturali e facies coperte da cespugli su substrato calcareo (Festuco-Brometalia) (*stupenda fioritura di orchidee)	0.50 ha																																				
12497	giallo	6210(*)	0.23 ha																																				
12498	giallo	6210(*)	0.34 ha																																				
12494	giallo	6210(*)	0.07 ha																																				
25121	rosa	8210 Pareti rocciose calcaree con vegetazione casmofitica	0.50 ha																																				
25124	rosa	8210	0.23 ha																																				
25127	rosa	8210	0.34 ha																																				
25115	rosa	8210	0.07 ha																																				
INDIVIDUAZIONE PROBLEMA (cartografia)	Anno 1994 (fonte: Geoportale Nazionale). ID poligoni da sinistra verso destra: 12495 vs 25121, 12497 vs 25124, 12498 vs 25127, 12494 vs 25115.																																						


																					
ANALISI DEL PROBLEMA (incluse fonti documentarie)	<p>Anche da immagini storiche, è evidente che il poligono è in modo approssimativo disegnato su un prato magro; non si osserva la potenzialità per comunità casmofitiche.</p> <p>Inoltre, il confronto con la foto del 2015 mostra un netto cambiamento all'interno del poligono, completamente invaso da specie arboree.</p>																				
INDIVIDUAZIONE SOLUZIONE PROPOSTA (poligono/i)	<table border="1" data-bbox="478 1099 1412 1518"> <thead> <tr> <th>ID</th> <th>Colore poligono</th> <th>Codice e descrizione Habitat</th> <th>Superficie occupata</th> </tr> </thead> <tbody> <tr> <td>12495</td> <td>giallo</td> <td>6210(*) Formazioni erbose secche seminaturali e facies coperte da cespugli su substrato calcareo (Festuco-Brometalia) (*stupenda fioritura di orchidee)</td> <td>0.50 ha</td> </tr> <tr> <td>12497</td> <td>giallo</td> <td>6210(*)</td> <td>0.23 ha</td> </tr> <tr> <td>12498</td> <td>giallo</td> <td>6210(*)</td> <td>0.34 ha</td> </tr> <tr> <td>12494</td> <td>giallo</td> <td>6210(*)</td> <td>0.07 ha</td> </tr> </tbody> </table>	ID	Colore poligono	Codice e descrizione Habitat	Superficie occupata	12495	giallo	6210(*) Formazioni erbose secche seminaturali e facies coperte da cespugli su substrato calcareo (Festuco-Brometalia) (*stupenda fioritura di orchidee)	0.50 ha	12497	giallo	6210(*)	0.23 ha	12498	giallo	6210(*)	0.34 ha	12494	giallo	6210(*)	0.07 ha
ID	Colore poligono	Codice e descrizione Habitat	Superficie occupata																		
12495	giallo	6210(*) Formazioni erbose secche seminaturali e facies coperte da cespugli su substrato calcareo (Festuco-Brometalia) (*stupenda fioritura di orchidee)	0.50 ha																		
12497	giallo	6210(*)	0.23 ha																		
12498	giallo	6210(*)	0.34 ha																		
12494	giallo	6210(*)	0.07 ha																		
INDIVIDUAZIONE SOLUZIONE PROPOSTA (cartografia)	<p>Anno 2015 (fonte: Geoportale Lombardia).</p> <p>ID poligoni da sinistra verso destra: 12495, 12497, 12498, 12494</p>																				

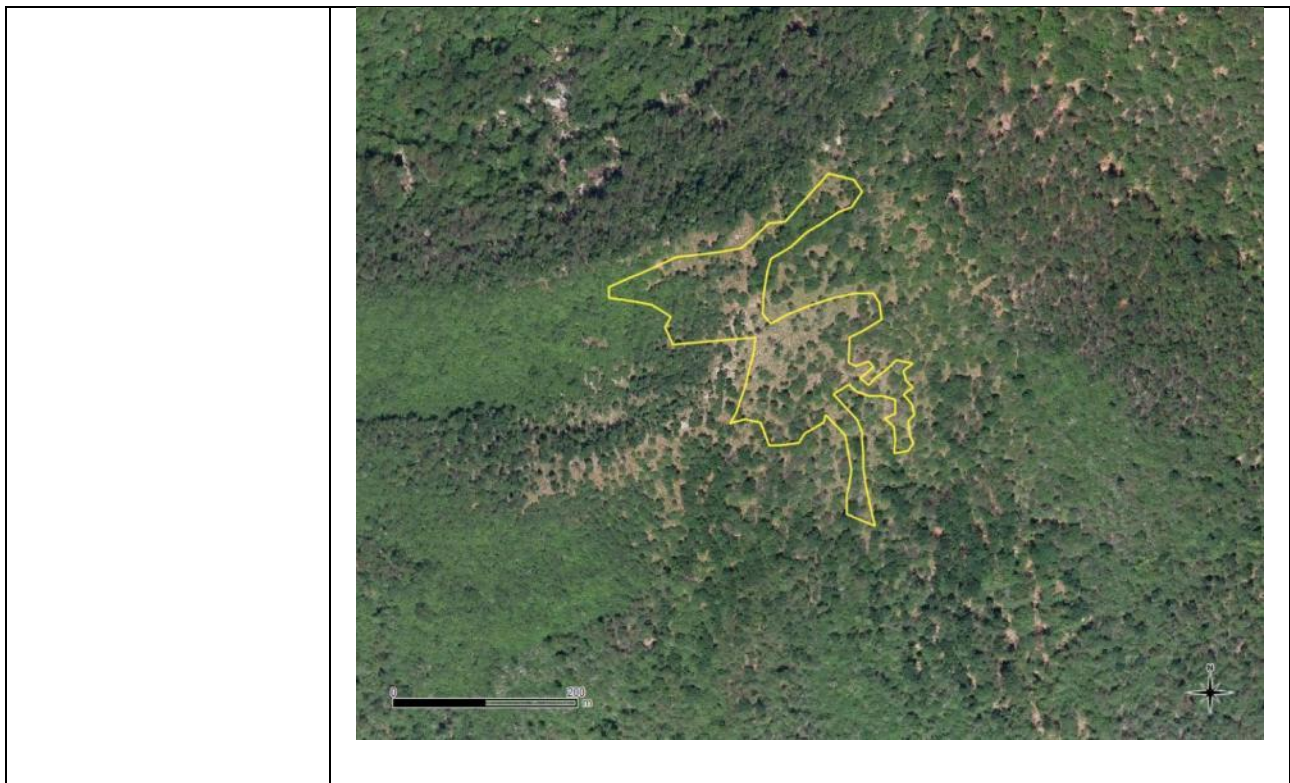
																	
OSSERVAZIONI AGGIUNTIVE	Il poligono sarebbe da eliminare in fase di monitoraggio.																
MATERIALE ALLEGATO	<table border="1" data-bbox="582 1019 1305 1346"> <thead> <tr> <th>Materiale allegato:</th> <th>indicare con "X"</th> </tr> </thead> <tbody> <tr> <td>• shapefile (*)</td> <td><input type="checkbox"/></td> </tr> <tr> <td>• fotografie</td> <td><input type="checkbox"/></td> </tr> <tr> <td>• rilievi floristico-vegetazionali</td> <td><input type="checkbox"/></td> </tr> <tr> <td>• altro:</td> <td><input type="checkbox"/></td> </tr> <tr> <td>○ <input type="checkbox"/></td> <td><input type="checkbox"/></td> </tr> <tr> <td>○ <input type="checkbox"/></td> <td><input type="checkbox"/></td> </tr> <tr> <td>○ <input type="checkbox"/></td> <td><input type="checkbox"/></td> </tr> </tbody> </table>	Materiale allegato:	indicare con "X"	• shapefile (*)	<input type="checkbox"/>	• fotografie	<input type="checkbox"/>	• rilievi floristico-vegetazionali	<input type="checkbox"/>	• altro:	<input type="checkbox"/>	○ <input type="checkbox"/>	<input type="checkbox"/>	○ <input type="checkbox"/>	<input type="checkbox"/>	○ <input type="checkbox"/>	<input type="checkbox"/>
Materiale allegato:	indicare con "X"																
• shapefile (*)	<input type="checkbox"/>																
• fotografie	<input type="checkbox"/>																
• rilievi floristico-vegetazionali	<input type="checkbox"/>																
• altro:	<input type="checkbox"/>																
○ <input type="checkbox"/>	<input type="checkbox"/>																
○ <input type="checkbox"/>	<input type="checkbox"/>																
○ <input type="checkbox"/>	<input type="checkbox"/>																

(Campi riservati, da compilare a cura dell'ORBL)

ESITO DELLA VERIFICA	In base alla verifica eseguita, la soluzione proposta si dichiara: <i>(indicare con "X")</i> <table border="1" data-bbox="735 1547 1203 1632"> <thead> <tr> <th>ACCETTATA</th> <th>NON ACCETTATA</th> </tr> </thead> <tbody> <tr> <td style="text-align: center;">X</td> <td></td> </tr> </tbody> </table>	ACCETTATA	NON ACCETTATA	X	
ACCETTATA	NON ACCETTATA				
X					
NOTE	Eventuali osservazioni da parte dell'ORBL.				

INFORMAZIONI GENERALI	Data: 01/03/2018 Compilatore: Guido Brusa Ente di appartenenza: Università degli studi dell'Insubria Versione SuperHabitat di riferimento: SH_20180118																				
SIC/ZSC (*)	IT2010019 MONTI DELLA VALCUVIA																				
ZPS (*)																					
ENTE GESTORE	CM Valli del Verbano																				
INDIVIDUAZIONE PROBLEMA	<table border="1"> <thead> <tr> <th>tipo di problema</th> <th>indicare con "X"</th> </tr> </thead> <tbody> <tr> <td>1) Poligono/i da eliminare</td> <td><input type="checkbox"/></td> </tr> <tr> <td>2) Poligono/i da aggiungere</td> <td><input type="checkbox"/></td> </tr> <tr> <td>3) Poligono/i da ri-attribuire (codice habitat sbagliato)</td> <td><input type="checkbox"/></td> </tr> <tr> <td>4) Poligono/i da ri-perimetrare (forma sbagliata)</td> <td><input type="checkbox"/></td> </tr> <tr> <td>5) Poligono/i da traslare (posizione sbagliata)</td> <td><input type="checkbox"/></td> </tr> <tr> <td>6) Sovrapposizione habitat da eliminare</td> <td><input checked="" type="checkbox"/></td> </tr> <tr> <td>7) Sovrapposizione habitat da inserire</td> <td><input type="checkbox"/></td> </tr> <tr> <td>8) Altro</td> <td><input type="checkbox"/></td> </tr> </tbody> </table> <p>Se è stato selezionato "8) Altro", specificare: _____</p>			tipo di problema	indicare con "X"	1) Poligono/i da eliminare	<input type="checkbox"/>	2) Poligono/i da aggiungere	<input type="checkbox"/>	3) Poligono/i da ri-attribuire (codice habitat sbagliato)	<input type="checkbox"/>	4) Poligono/i da ri-perimetrare (forma sbagliata)	<input type="checkbox"/>	5) Poligono/i da traslare (posizione sbagliata)	<input type="checkbox"/>	6) Sovrapposizione habitat da eliminare	<input checked="" type="checkbox"/>	7) Sovrapposizione habitat da inserire	<input type="checkbox"/>	8) Altro	<input type="checkbox"/>
tipo di problema	indicare con "X"																				
1) Poligono/i da eliminare	<input type="checkbox"/>																				
2) Poligono/i da aggiungere	<input type="checkbox"/>																				
3) Poligono/i da ri-attribuire (codice habitat sbagliato)	<input type="checkbox"/>																				
4) Poligono/i da ri-perimetrare (forma sbagliata)	<input type="checkbox"/>																				
5) Poligono/i da traslare (posizione sbagliata)	<input type="checkbox"/>																				
6) Sovrapposizione habitat da eliminare	<input checked="" type="checkbox"/>																				
7) Sovrapposizione habitat da inserire	<input type="checkbox"/>																				
8) Altro	<input type="checkbox"/>																				
INDIVIDUAZIONE PROBLEMA (poligono/i)	<table border="1"> <thead> <tr> <th>ID</th> <th>Colore poligono</th> <th>Codice e descrizione Habitat</th> <th>Superficie occupata</th> </tr> </thead> <tbody> <tr> <td>12514</td> <td>giallo</td> <td>6210(*) Formazioni erbose secche seminaturali e facies coperte da cespugli su substrato calcareo (Festuco-Brometalia) (*stupenda fioritura di orchidee)</td> <td>1.80 ha</td> </tr> <tr> <td>25184</td> <td>rosa</td> <td>8210 Pareti rocciose calcaree con vegetazione casmofitica</td> <td>1.80 ha</td> </tr> </tbody> </table>			ID	Colore poligono	Codice e descrizione Habitat	Superficie occupata	12514	giallo	6210(*) Formazioni erbose secche seminaturali e facies coperte da cespugli su substrato calcareo (Festuco-Brometalia) (*stupenda fioritura di orchidee)	1.80 ha	25184	rosa	8210 Pareti rocciose calcaree con vegetazione casmofitica	1.80 ha						
ID	Colore poligono	Codice e descrizione Habitat	Superficie occupata																		
12514	giallo	6210(*) Formazioni erbose secche seminaturali e facies coperte da cespugli su substrato calcareo (Festuco-Brometalia) (*stupenda fioritura di orchidee)	1.80 ha																		
25184	rosa	8210 Pareti rocciose calcaree con vegetazione casmofitica	1.80 ha																		
INDIVIDUAZIONE PROBLEMA (cartografia)	Anno 1994 (fonte: Geoportale Nazionale).																				

									
ANALISI DEL PROBLEMA (incluse fonti documentarie)	Anche da immagini storiche, è evidente che il poligono è in modo approssimativo disegnato su un prato magro; non si osserva la potenzialità per comunità casmofitiche.								
INDIVIDUAZIONE SOLUZIONE PROPOSTA (poligono/i)	<table border="1" data-bbox="478 1104 1412 1395"> <thead> <tr> <th>ID</th> <th>Colore poligono</th> <th>Codice e descrizione Habitat</th> <th>Superficie occupata</th> </tr> </thead> <tbody> <tr> <td>12514</td> <td>giallo</td> <td>6210(*) Formazioni erbose secche seminaturali e facies coperte da cespugli su substrato calcareo (Festuco-Brometalia) (*stupenda fioritura di orchidee)</td> <td>1.80 ha</td> </tr> </tbody> </table>	ID	Colore poligono	Codice e descrizione Habitat	Superficie occupata	12514	giallo	6210(*) Formazioni erbose secche seminaturali e facies coperte da cespugli su substrato calcareo (Festuco-Brometalia) (*stupenda fioritura di orchidee)	1.80 ha
ID	Colore poligono	Codice e descrizione Habitat	Superficie occupata						
12514	giallo	6210(*) Formazioni erbose secche seminaturali e facies coperte da cespugli su substrato calcareo (Festuco-Brometalia) (*stupenda fioritura di orchidee)	1.80 ha						
INDIVIDUAZIONE SOLUZIONE PROPOSTA (cartografia)	Anno 2015 (fonte: Geoportale Lombardia).								



OSSERVAZIONI AGGIUNTIVE Dai dati floristico-vegetazionali a disposizione, alcune zone andrebbero attribuite all'habitat 6110, ma allo stato attuale delle conoscenze non è possibile una loro esatta perimetrazione.

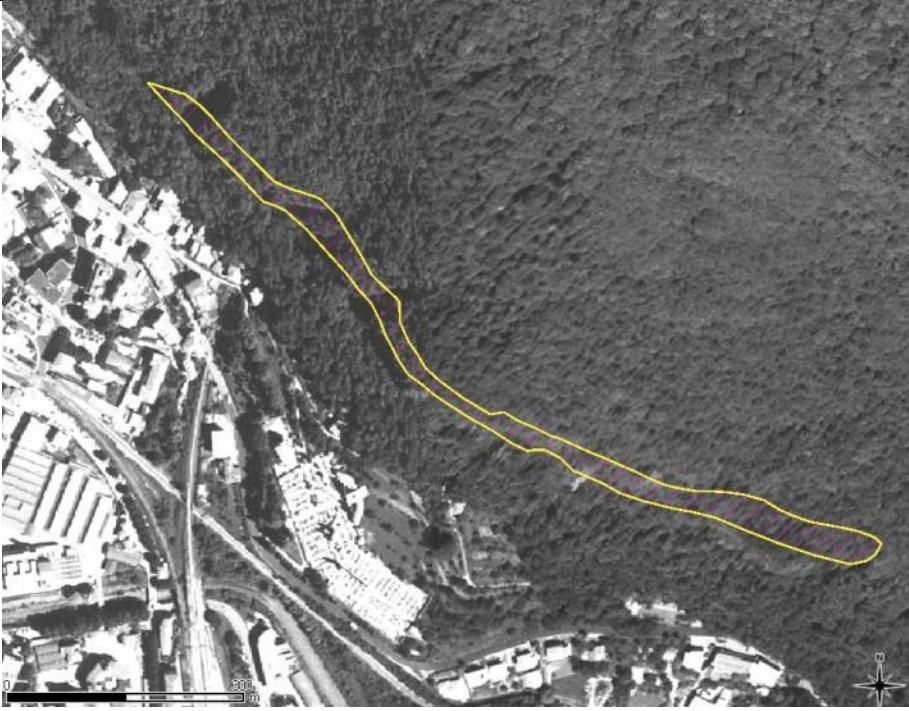
MATERIALE ALLEGATO

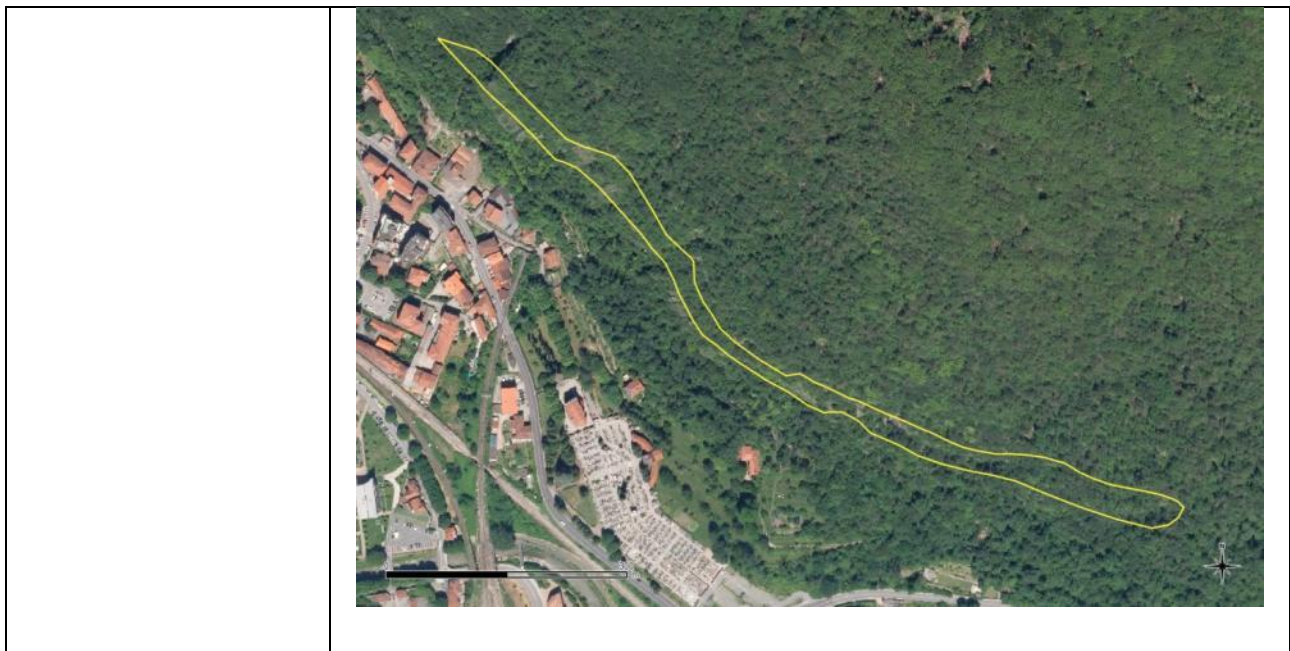
Materiale allegato:	indicare con "X"
• shapefile (*)	<input type="checkbox"/>
• fotografie	<input type="checkbox"/>
• rilievi floristico-vegetazionali	<input type="checkbox"/>
• altro:	<input type="checkbox"/>
○ <input type="checkbox"/>	<input type="checkbox"/>
○ <input type="checkbox"/>	<input type="checkbox"/>
○ <input type="checkbox"/>	<input type="checkbox"/>

(Campi riservati, da compilare a cura dell'ORBL)

ESITO DELLA VERIFICA	<p>In base alla verifica eseguita, la soluzione proposta si dichiara: (indicare con "X")</p> <table border="1"> <tr> <td>ACCETTATA</td> <td>NON ACCETTATA</td> </tr> <tr> <td style="text-align: center;">X</td> <td></td> </tr> </table>	ACCETTATA	NON ACCETTATA	X	
ACCETTATA	NON ACCETTATA				
X					
NOTE	<p>Eventuali osservazioni da parte dell'ORBL.</p> <div style="background-color: #90EE90; width: 100px; height: 15px; margin-top: 5px;"></div>				

INFORMAZIONI GENERALI	Data: 01/03/2018 Compilatore: Guido Brusa Ente di appartenenza: Università degli studi dell'Insubria Versione SuperHabitat di riferimento: SH_20180118																				
SIC/ZSC (*)	IT2010019 MONTI DELLA VALCUVIA																				
ZPS (*)																					
ENTE GESTORE	CM Valli del Verbano																				
INDIVIDUAZIONE PROBLEMA	<table border="1"> <thead> <tr> <th>tipo di problema</th> <th>indicare con "X"</th> </tr> </thead> <tbody> <tr> <td>1) Poligono/i da eliminare</td> <td><input type="checkbox"/></td> </tr> <tr> <td>2) Poligono/i da aggiungere</td> <td><input type="checkbox"/></td> </tr> <tr> <td>3) Poligono/i da ri-attribuire (codice habitat sbagliato)</td> <td><input type="checkbox"/></td> </tr> <tr> <td>4) Poligono/i da ri-perimetrare (forma sbagliata)</td> <td><input type="checkbox"/></td> </tr> <tr> <td>5) Poligono/i da traslare (posizione sbagliata)</td> <td><input type="checkbox"/></td> </tr> <tr> <td>6) Sovrapposizione habitat da eliminare</td> <td><input checked="" type="checkbox"/></td> </tr> <tr> <td>7) Sovrapposizione habitat da inserire</td> <td><input type="checkbox"/></td> </tr> <tr> <td>8) Altro</td> <td><input type="checkbox"/></td> </tr> </tbody> </table> <p>Se è stato selezionato "8) Altro", specificare: _____</p>			tipo di problema	indicare con "X"	1) Poligono/i da eliminare	<input type="checkbox"/>	2) Poligono/i da aggiungere	<input type="checkbox"/>	3) Poligono/i da ri-attribuire (codice habitat sbagliato)	<input type="checkbox"/>	4) Poligono/i da ri-perimetrare (forma sbagliata)	<input type="checkbox"/>	5) Poligono/i da traslare (posizione sbagliata)	<input type="checkbox"/>	6) Sovrapposizione habitat da eliminare	<input checked="" type="checkbox"/>	7) Sovrapposizione habitat da inserire	<input type="checkbox"/>	8) Altro	<input type="checkbox"/>
tipo di problema	indicare con "X"																				
1) Poligono/i da eliminare	<input type="checkbox"/>																				
2) Poligono/i da aggiungere	<input type="checkbox"/>																				
3) Poligono/i da ri-attribuire (codice habitat sbagliato)	<input type="checkbox"/>																				
4) Poligono/i da ri-perimetrare (forma sbagliata)	<input type="checkbox"/>																				
5) Poligono/i da traslare (posizione sbagliata)	<input type="checkbox"/>																				
6) Sovrapposizione habitat da eliminare	<input checked="" type="checkbox"/>																				
7) Sovrapposizione habitat da inserire	<input type="checkbox"/>																				
8) Altro	<input type="checkbox"/>																				
INDIVIDUAZIONE PROBLEMA (poligono/i)	<table border="1"> <thead> <tr> <th>ID</th> <th>Colore poligono</th> <th>Codice e descrizione Habitat</th> <th>Superficie occupata</th> </tr> </thead> <tbody> <tr> <td>12485</td> <td>giallo</td> <td>6210(*) Formazioni erbose secche seminaturali e facies coperte da cespugli su substrato calcareo (Festuco-Brometalia) (*stupenda fioritura di orchidee)</td> <td>1.60 ha</td> </tr> <tr> <td>25106</td> <td>rosa</td> <td>8210 Pareti rocciose calcaree con vegetazione casmofitica</td> <td>1.60 ha</td> </tr> </tbody> </table>			ID	Colore poligono	Codice e descrizione Habitat	Superficie occupata	12485	giallo	6210(*) Formazioni erbose secche seminaturali e facies coperte da cespugli su substrato calcareo (Festuco-Brometalia) (*stupenda fioritura di orchidee)	1.60 ha	25106	rosa	8210 Pareti rocciose calcaree con vegetazione casmofitica	1.60 ha						
ID	Colore poligono	Codice e descrizione Habitat	Superficie occupata																		
12485	giallo	6210(*) Formazioni erbose secche seminaturali e facies coperte da cespugli su substrato calcareo (Festuco-Brometalia) (*stupenda fioritura di orchidee)	1.60 ha																		
25106	rosa	8210 Pareti rocciose calcaree con vegetazione casmofitica	1.60 ha																		
INDIVIDUAZIONE PROBLEMA (cartografia)	Anno 1994 (fonte: Geoportale Nazionale).																				

									
ANALISI DEL PROBLEMA (incluse fonti documentarie)	Anche da immagini storiche, è evidente che il poligono è in modo approssimativo disegnato su un prato magro; non si osserva la potenzialità per comunità casmofitiche.								
INDIVIDUAZIONE SOLUZIONE PROPOSTA (poligono/i)	<table border="1" data-bbox="478 1126 1412 1417"> <thead> <tr> <th>ID</th> <th>Colore poligono</th> <th>Codice e descrizione Habitat</th> <th>Superficie occupata</th> </tr> </thead> <tbody> <tr> <td>12485</td> <td>giallo</td> <td>6210(*) Formazioni erbose secche seminaturali e facies coperte da cespugli su substrato calcareo (Festuco-Brometalia) (*stupenda fioritura di orchidee)</td> <td>1.60 ha</td> </tr> </tbody> </table>	ID	Colore poligono	Codice e descrizione Habitat	Superficie occupata	12485	giallo	6210(*) Formazioni erbose secche seminaturali e facies coperte da cespugli su substrato calcareo (Festuco-Brometalia) (*stupenda fioritura di orchidee)	1.60 ha
ID	Colore poligono	Codice e descrizione Habitat	Superficie occupata						
12485	giallo	6210(*) Formazioni erbose secche seminaturali e facies coperte da cespugli su substrato calcareo (Festuco-Brometalia) (*stupenda fioritura di orchidee)	1.60 ha						
INDIVIDUAZIONE SOLUZIONE PROPOSTA (cartografia)	Anno 2015 (fonte: Geoportale Lombardia).								



OSSERVAZIONI AGGIUNTIVE Dai dati floristico-vegetazionali a disposizione, alcune zone andrebbero attribuite all'habitat 6110, ma allo stato attuale delle conoscenze non è possibile una loro esatta perimetrazione.

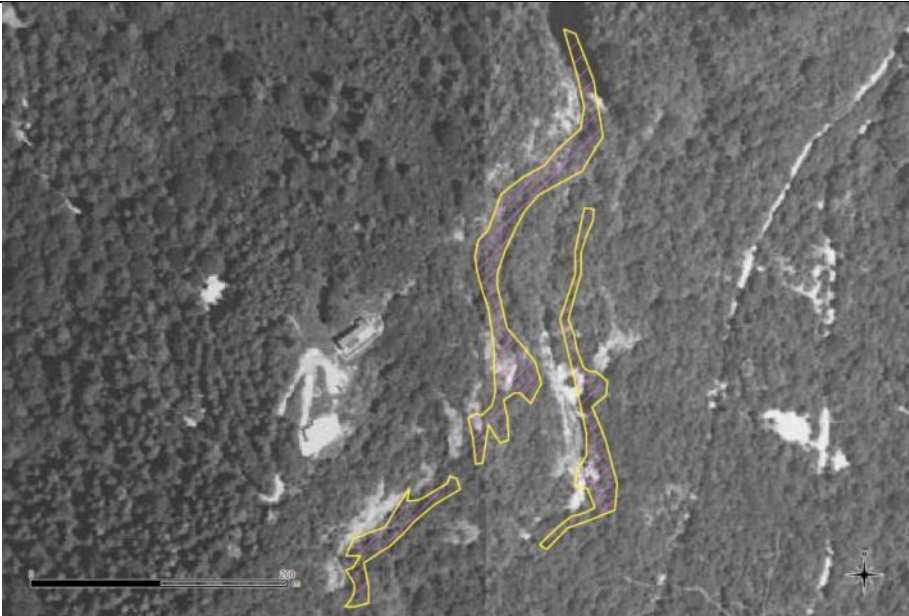
MATERIALE ALLEGATO


Materiale allegato:	indicare con "X"
• shapefile (*)	<input type="checkbox"/>
• fotografie	<input type="checkbox"/>
• rilievi floristico-vegetazionali	<input type="checkbox"/>
• altro:	<input type="checkbox"/>
○ <input type="checkbox"/>	<input type="checkbox"/>
○ <input type="checkbox"/>	<input type="checkbox"/>
○ <input type="checkbox"/>	<input type="checkbox"/>

(Campi riservati, da compilare a cura dell'ORBL)

ESITO DELLA VERIFICA	<p>In base alla verifica eseguita, la soluzione proposta si dichiara: (indicare con "X")</p> <table border="1"> <thead> <tr> <th>ACCETTATA</th> <th>NON ACCETTATA</th> </tr> </thead> <tbody> <tr> <td style="text-align: center;">X</td> <td></td> </tr> </tbody> </table>	ACCETTATA	NON ACCETTATA	X	
ACCETTATA	NON ACCETTATA				
X					
NOTE	<p>Eventuali osservazioni da parte dell'ORBL.</p> <div style="background-color: #92d050; height: 15px; width: 100%;"></div>				

INFORMAZIONI GENERALI	Data: 01/03/2018 Compilatore: Guido Brusa Ente di appartenenza: Università degli studi dell'Insubria Versione SuperHabitat di riferimento: SH_20180118																														
SIC/ZSC (*)	IT2010019 MONTI DELLA VALCUVIA																														
ZPS (*)																															
ENTE GESTORE	CM Valli del Verbano																														
INDIVIDUAZIONE PROBLEMA	<table border="1"> <thead> <tr> <th>tipo di problema</th> <th>indicare con "X"</th> </tr> </thead> <tbody> <tr> <td>1) Poligono/i da eliminare</td> <td><input type="checkbox"/></td> </tr> <tr> <td>2) Poligono/i da aggiungere</td> <td><input type="checkbox"/></td> </tr> <tr> <td>3) Poligono/i da ri-attribuire (codice habitat sbagliato)</td> <td><input type="checkbox"/></td> </tr> <tr> <td>4) Poligono/i da ri-perimetrare (forma sbagliata)</td> <td><input type="checkbox"/></td> </tr> <tr> <td>5) Poligono/i da traslare (posizione sbagliata)</td> <td><input type="checkbox"/></td> </tr> <tr> <td>6) Sovrapposizione habitat da eliminare</td> <td><input checked="" type="checkbox"/></td> </tr> <tr> <td>7) Sovrapposizione habitat da inserire</td> <td><input type="checkbox"/></td> </tr> <tr> <td>8) Altro</td> <td><input type="checkbox"/></td> </tr> </tbody> </table> <p>Se è stato selezionato "8) Altro", specificare: _____</p>			tipo di problema	indicare con "X"	1) Poligono/i da eliminare	<input type="checkbox"/>	2) Poligono/i da aggiungere	<input type="checkbox"/>	3) Poligono/i da ri-attribuire (codice habitat sbagliato)	<input type="checkbox"/>	4) Poligono/i da ri-perimetrare (forma sbagliata)	<input type="checkbox"/>	5) Poligono/i da traslare (posizione sbagliata)	<input type="checkbox"/>	6) Sovrapposizione habitat da eliminare	<input checked="" type="checkbox"/>	7) Sovrapposizione habitat da inserire	<input type="checkbox"/>	8) Altro	<input type="checkbox"/>										
tipo di problema	indicare con "X"																														
1) Poligono/i da eliminare	<input type="checkbox"/>																														
2) Poligono/i da aggiungere	<input type="checkbox"/>																														
3) Poligono/i da ri-attribuire (codice habitat sbagliato)	<input type="checkbox"/>																														
4) Poligono/i da ri-perimetrare (forma sbagliata)	<input type="checkbox"/>																														
5) Poligono/i da traslare (posizione sbagliata)	<input type="checkbox"/>																														
6) Sovrapposizione habitat da eliminare	<input checked="" type="checkbox"/>																														
7) Sovrapposizione habitat da inserire	<input type="checkbox"/>																														
8) Altro	<input type="checkbox"/>																														
INDIVIDUAZIONE PROBLEMA (poligono/i)	<table border="1"> <thead> <tr> <th>ID</th> <th>Colore poligono</th> <th>Codice e descrizione Habitat</th> <th>Superficie occupata</th> </tr> </thead> <tbody> <tr> <td>12580</td> <td>giallo</td> <td>6210(*) Formazioni erbose secche seminaturali e facies coperte da cespugli su substrato calcareo (Festuco-Brometalia) (*stupenda fioritura di orchidee)</td> <td>0.09 ha</td> </tr> <tr> <td>12597</td> <td>giallo</td> <td>6210(*)</td> <td>0.32 ha</td> </tr> <tr> <td>12592</td> <td>giallo</td> <td>6210(*)</td> <td>0.16 ha</td> </tr> <tr> <td>25409</td> <td>rosa</td> <td>8210 Pareti rocciose calcaree con vegetazione casmofitica</td> <td>0.09 ha</td> </tr> <tr> <td>25442</td> <td>rosa</td> <td>8210</td> <td>0.32 ha</td> </tr> <tr> <td>25431</td> <td>rosa</td> <td>8210</td> <td>0.16 ha</td> </tr> </tbody> </table>			ID	Colore poligono	Codice e descrizione Habitat	Superficie occupata	12580	giallo	6210(*) Formazioni erbose secche seminaturali e facies coperte da cespugli su substrato calcareo (Festuco-Brometalia) (*stupenda fioritura di orchidee)	0.09 ha	12597	giallo	6210(*)	0.32 ha	12592	giallo	6210(*)	0.16 ha	25409	rosa	8210 Pareti rocciose calcaree con vegetazione casmofitica	0.09 ha	25442	rosa	8210	0.32 ha	25431	rosa	8210	0.16 ha
ID	Colore poligono	Codice e descrizione Habitat	Superficie occupata																												
12580	giallo	6210(*) Formazioni erbose secche seminaturali e facies coperte da cespugli su substrato calcareo (Festuco-Brometalia) (*stupenda fioritura di orchidee)	0.09 ha																												
12597	giallo	6210(*)	0.32 ha																												
12592	giallo	6210(*)	0.16 ha																												
25409	rosa	8210 Pareti rocciose calcaree con vegetazione casmofitica	0.09 ha																												
25442	rosa	8210	0.32 ha																												
25431	rosa	8210	0.16 ha																												
INDIVIDUAZIONE PROBLEMA (cartografia)	Anno 1994 (fonte: Geoportale Nazionale). ID poligoni da sinistra verso destra: 12580 vs 25409, 12597 vs 25442, 12592 vs 25431.																														

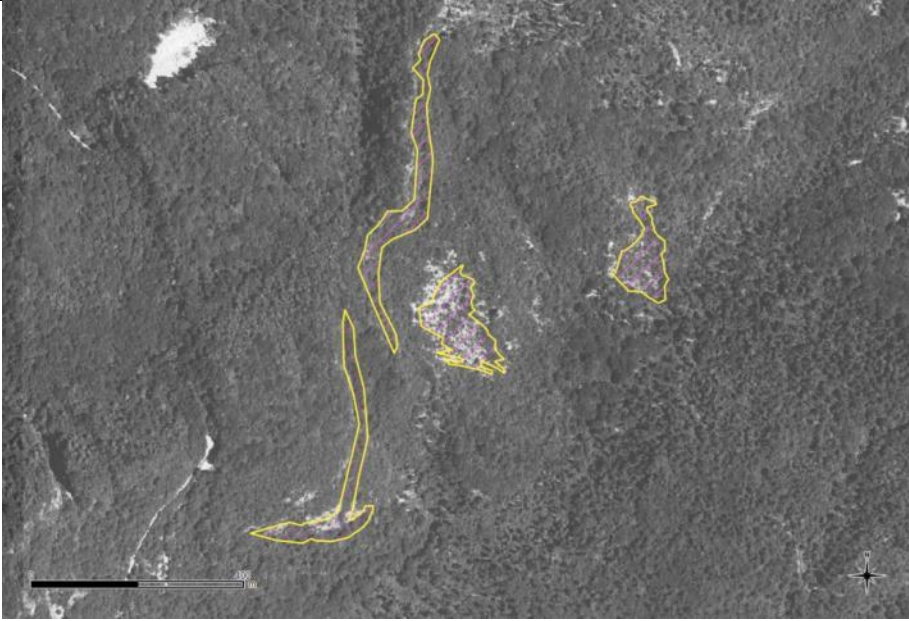
																	
ANALISI DEL PROBLEMA (incluse fonti documentarie)	Anche da immagini storiche, è evidente che il poligono è in modo approssimativo disegnato su un prato magro più o meno arbustato; localmente emergono rocce ma su pendenze modeste che favoriscono comunque lo sviluppo del prato magro; le comunità casmofitiche sono al più limitate a trascurabili superfici.																
INDIVIDUAZIONE SOLUZIONE PROPOSTA (poligono/i)	<table border="1" data-bbox="477 1070 1412 1447"> <thead> <tr> <th>ID</th> <th>Colore poligono</th> <th>Codice e descrizione Habitat</th> <th>Superficie occupata</th> </tr> </thead> <tbody> <tr> <td>12580</td> <td>giallo</td> <td>6210(*) Formazioni erbose secche seminaturali e facies coperte da cespugli su substrato calcareo (Festuco-Brometalia) (*stupenda fioritura di orchidee)</td> <td>0.09 ha</td> </tr> <tr> <td>12597</td> <td>giallo</td> <td>6210(*)</td> <td>0.32 ha</td> </tr> <tr> <td>12592</td> <td>giallo</td> <td>6210(*)</td> <td>0.16 ha</td> </tr> </tbody> </table>	ID	Colore poligono	Codice e descrizione Habitat	Superficie occupata	12580	giallo	6210(*) Formazioni erbose secche seminaturali e facies coperte da cespugli su substrato calcareo (Festuco-Brometalia) (*stupenda fioritura di orchidee)	0.09 ha	12597	giallo	6210(*)	0.32 ha	12592	giallo	6210(*)	0.16 ha
ID	Colore poligono	Codice e descrizione Habitat	Superficie occupata														
12580	giallo	6210(*) Formazioni erbose secche seminaturali e facies coperte da cespugli su substrato calcareo (Festuco-Brometalia) (*stupenda fioritura di orchidee)	0.09 ha														
12597	giallo	6210(*)	0.32 ha														
12592	giallo	6210(*)	0.16 ha														
INDIVIDUAZIONE SOLUZIONE PROPOSTA (cartografia)	Anno 2015 (fonte: Geoportale Lombardia).																


																	
OSSERVAZIONI AGGIUNTIVE	<p>Dai dati floristico-vegetazionali a disposizione, alcune zone andrebbero attribuite all'habitat 6110, ma allo stato attuale delle conoscenze non è possibile una loro esatta perimetrazione.</p>																
MATERIALE ALLEGATO	<table border="1" data-bbox="582 1014 1305 1341"> <thead> <tr> <th>Materiale allegato:</th> <th>indicare con "X"</th> </tr> </thead> <tbody> <tr> <td>• shapefile (*)</td> <td><input type="checkbox"/></td> </tr> <tr> <td>• fotografie</td> <td><input type="checkbox"/></td> </tr> <tr> <td>• rilievi floristico-vegetazionali</td> <td><input type="checkbox"/></td> </tr> <tr> <td>• altro:</td> <td><input type="checkbox"/></td> </tr> <tr> <td>○ <input type="checkbox"/></td> <td><input type="checkbox"/></td> </tr> <tr> <td>○ <input type="checkbox"/></td> <td><input type="checkbox"/></td> </tr> <tr> <td>○ <input type="checkbox"/></td> <td><input type="checkbox"/></td> </tr> </tbody> </table>	Materiale allegato:	indicare con "X"	• shapefile (*)	<input type="checkbox"/>	• fotografie	<input type="checkbox"/>	• rilievi floristico-vegetazionali	<input type="checkbox"/>	• altro:	<input type="checkbox"/>	○ <input type="checkbox"/>	<input type="checkbox"/>	○ <input type="checkbox"/>	<input type="checkbox"/>	○ <input type="checkbox"/>	<input type="checkbox"/>
Materiale allegato:	indicare con "X"																
• shapefile (*)	<input type="checkbox"/>																
• fotografie	<input type="checkbox"/>																
• rilievi floristico-vegetazionali	<input type="checkbox"/>																
• altro:	<input type="checkbox"/>																
○ <input type="checkbox"/>	<input type="checkbox"/>																
○ <input type="checkbox"/>	<input type="checkbox"/>																
○ <input type="checkbox"/>	<input type="checkbox"/>																

(Campi riservati, da compilare a cura dell'ORBL)

ESITO DELLA VERIFICA	<p>In base alla verifica eseguita, la soluzione proposta si dichiara: (indicare con "X")</p> <table border="1" data-bbox="735 1543 1203 1630"> <thead> <tr> <th>ACCETTATA</th> <th>NON ACCETTATA</th> </tr> </thead> <tbody> <tr> <td style="text-align: center;">X</td> <td></td> </tr> </tbody> </table>	ACCETTATA	NON ACCETTATA	X	
ACCETTATA	NON ACCETTATA				
X					
NOTE	<p>Eventuali osservazioni da parte dell'ORBL.</p>				

INFORMAZIONI GENERALI	Data: 01/03/2018 Compilatore: Guido Brusa Ente di appartenenza: Università degli studi dell'Insubria Versione SuperHabitat di riferimento: SH_20180118																																						
SIC/ZSC (*)	IT2010019 MONTI DELLA VALCUVIA																																						
ZPS (*)																																							
ENTE GESTORE	CM Valli del Verbano																																						
INDIVIDUAZIONE PROBLEMA	<table border="1"> <thead> <tr> <th>tipo di problema</th> <th>indicare con "X"</th> </tr> </thead> <tbody> <tr> <td>1) Poligono/i da eliminare</td> <td><input type="checkbox"/></td> </tr> <tr> <td>2) Poligono/i da aggiungere</td> <td><input type="checkbox"/></td> </tr> <tr> <td>3) Poligono/i da ri-attribuire (codice habitat sbagliato)</td> <td><input type="checkbox"/></td> </tr> <tr> <td>4) Poligono/i da ri-perimetrare (forma sbagliata)</td> <td><input type="checkbox"/></td> </tr> <tr> <td>5) Poligono/i da traslare (posizione sbagliata)</td> <td><input type="checkbox"/></td> </tr> <tr> <td>6) Sovrapposizione habitat da eliminare</td> <td><input checked="" type="checkbox"/></td> </tr> <tr> <td>7) Sovrapposizione habitat da inserire</td> <td><input type="checkbox"/></td> </tr> <tr> <td>8) Altro</td> <td><input type="checkbox"/></td> </tr> </tbody> </table> <p>Se è stato selezionato "8) Altro", specificare: _____</p>			tipo di problema	indicare con "X"	1) Poligono/i da eliminare	<input type="checkbox"/>	2) Poligono/i da aggiungere	<input type="checkbox"/>	3) Poligono/i da ri-attribuire (codice habitat sbagliato)	<input type="checkbox"/>	4) Poligono/i da ri-perimetrare (forma sbagliata)	<input type="checkbox"/>	5) Poligono/i da traslare (posizione sbagliata)	<input type="checkbox"/>	6) Sovrapposizione habitat da eliminare	<input checked="" type="checkbox"/>	7) Sovrapposizione habitat da inserire	<input type="checkbox"/>	8) Altro	<input type="checkbox"/>																		
tipo di problema	indicare con "X"																																						
1) Poligono/i da eliminare	<input type="checkbox"/>																																						
2) Poligono/i da aggiungere	<input type="checkbox"/>																																						
3) Poligono/i da ri-attribuire (codice habitat sbagliato)	<input type="checkbox"/>																																						
4) Poligono/i da ri-perimetrare (forma sbagliata)	<input type="checkbox"/>																																						
5) Poligono/i da traslare (posizione sbagliata)	<input type="checkbox"/>																																						
6) Sovrapposizione habitat da eliminare	<input checked="" type="checkbox"/>																																						
7) Sovrapposizione habitat da inserire	<input type="checkbox"/>																																						
8) Altro	<input type="checkbox"/>																																						
INDIVIDUAZIONE PROBLEMA (poligono/i)	<table border="1"> <thead> <tr> <th>ID</th> <th>Colore poligono</th> <th>Codice e descrizione Habitat</th> <th>Superficie occupata</th> </tr> </thead> <tbody> <tr> <td>12614</td> <td>giallo</td> <td>6210(*) Formazioni erbose secche seminaturali e facies coperte da cespugli su substrato calcareo (Festuco-Brometalia) (*stupenda fioritura di orchidee)</td> <td>0.74 ha</td> </tr> <tr> <td>12642</td> <td>giallo</td> <td>6210(*)</td> <td>0.86 ha</td> </tr> <tr> <td>12620</td> <td>giallo</td> <td>6210(*)</td> <td>0.75 ha</td> </tr> <tr> <td>12627</td> <td>giallo</td> <td>6210(*)</td> <td>0.52 ha</td> </tr> <tr> <td>25462</td> <td>rosa</td> <td>8210 Pareti rocciose calcaree con vegetazione casmofitica</td> <td>0.74 ha</td> </tr> <tr> <td>25509</td> <td>rosa</td> <td>8210</td> <td>0.86 ha</td> </tr> <tr> <td>25472</td> <td>rosa</td> <td>8210</td> <td>0.75 ha</td> </tr> <tr> <td>25485</td> <td>rosa</td> <td>8120</td> <td>0.52 ha</td> </tr> </tbody> </table>			ID	Colore poligono	Codice e descrizione Habitat	Superficie occupata	12614	giallo	6210(*) Formazioni erbose secche seminaturali e facies coperte da cespugli su substrato calcareo (Festuco-Brometalia) (*stupenda fioritura di orchidee)	0.74 ha	12642	giallo	6210(*)	0.86 ha	12620	giallo	6210(*)	0.75 ha	12627	giallo	6210(*)	0.52 ha	25462	rosa	8210 Pareti rocciose calcaree con vegetazione casmofitica	0.74 ha	25509	rosa	8210	0.86 ha	25472	rosa	8210	0.75 ha	25485	rosa	8120	0.52 ha
ID	Colore poligono	Codice e descrizione Habitat	Superficie occupata																																				
12614	giallo	6210(*) Formazioni erbose secche seminaturali e facies coperte da cespugli su substrato calcareo (Festuco-Brometalia) (*stupenda fioritura di orchidee)	0.74 ha																																				
12642	giallo	6210(*)	0.86 ha																																				
12620	giallo	6210(*)	0.75 ha																																				
12627	giallo	6210(*)	0.52 ha																																				
25462	rosa	8210 Pareti rocciose calcaree con vegetazione casmofitica	0.74 ha																																				
25509	rosa	8210	0.86 ha																																				
25472	rosa	8210	0.75 ha																																				
25485	rosa	8120	0.52 ha																																				
INDIVIDUAZIONE PROBLEMA (cartografia)	<p>Anno 1994 (fonte: Geoportale Nazionale). ID poligoni da sinistra verso destra: 12614 vs 25462, 12642 vs 25509, 12620 vs 25472, 12627 VS 25485.</p>																																						



																					
ANALISI DEL PROBLEMA (incluse fonti documentarie)	<p>Anche da immagini storiche, è evidente che il poligono è in modo approssimativo disegnato su un prato magro più o meno arbustato; localmente emergono rocce ma su pendenze modeste che favoriscono comunque lo sviluppo del prato magro.</p> <p>Nello specifico della sovrapposizione tra ID 12620 e 25472, così come tra ID 12614 e 25462, il PIF indica che si tratta di un bosco riferito alla tipologia del Corileto.</p> <p>Tra ID=12620 e 25472 il PIF indica che si tratta di Quercio-carpineti e in parte a Faggeta. Tuttavia quest'ultima tipologia sembra essere confinata fuori dai confini del poligono in oggetto e pertanto è più plausibile che si tratti di un querceto, probabilmente a roverella. Nessun habitat di roverella (91H0 o 91AA) è comunque indicato nei pressi di questo poligono.</p> <p>Le comunità casmofitiche sono al più limitate a trascurabili superfici.</p>																				
INDIVIDUAZIONE SOLUZIONE PROPOSTA (poligono/i)	<table border="1"> <thead> <tr> <th>ID</th> <th>Colore poligono</th> <th>Codice e descrizione Habitat</th> <th>Superficie occupata</th> </tr> </thead> <tbody> <tr> <td>12614</td> <td>giallo</td> <td>6210(*) Formazioni erbose secche seminaturali e facies coperte da cespugli su substrato calcareo (Festuco-Brometalia) (*stupenda fioritura di orchidee)</td> <td>0.74 ha</td> </tr> <tr> <td>12642</td> <td>giallo</td> <td>6210(*)</td> <td>0.86 ha</td> </tr> <tr> <td>12620</td> <td>giallo</td> <td>6210(*)</td> <td>0.75 ha</td> </tr> <tr> <td>12627</td> <td>giallo</td> <td>6210(*)</td> <td>0.52 ha</td> </tr> </tbody> </table>	ID	Colore poligono	Codice e descrizione Habitat	Superficie occupata	12614	giallo	6210(*) Formazioni erbose secche seminaturali e facies coperte da cespugli su substrato calcareo (Festuco-Brometalia) (*stupenda fioritura di orchidee)	0.74 ha	12642	giallo	6210(*)	0.86 ha	12620	giallo	6210(*)	0.75 ha	12627	giallo	6210(*)	0.52 ha
ID	Colore poligono	Codice e descrizione Habitat	Superficie occupata																		
12614	giallo	6210(*) Formazioni erbose secche seminaturali e facies coperte da cespugli su substrato calcareo (Festuco-Brometalia) (*stupenda fioritura di orchidee)	0.74 ha																		
12642	giallo	6210(*)	0.86 ha																		
12620	giallo	6210(*)	0.75 ha																		
12627	giallo	6210(*)	0.52 ha																		
INDIVIDUAZIONE SOLUZIONE PROPOSTA (cartografia)	<p>Anno 2015 (fonte: Geoportale Lombardia).</p>																				

																	
OSSERVAZIONI AGGIUNTIVE	<p>Dai dati floristico-vegetazionali a disposizione, alcune zone andrebbero attribuite all'habitat 6110, ma allo stato attuale delle conoscenze non è possibile una loro esatta perimetrazione.</p>																
MATERIALE ALLEGATO	<table border="1" data-bbox="584 1014 1307 1339"> <thead> <tr> <th>Materiale allegato:</th> <th>indicare con "X"</th> </tr> </thead> <tbody> <tr> <td>• shapefile (*)</td> <td><input type="checkbox"/></td> </tr> <tr> <td>• fotografie</td> <td><input type="checkbox"/></td> </tr> <tr> <td>• rilievi floristico-vegetazionali</td> <td><input type="checkbox"/></td> </tr> <tr> <td>• altro:</td> <td><input type="checkbox"/></td> </tr> <tr> <td>○ <input type="checkbox"/></td> <td><input type="checkbox"/></td> </tr> <tr> <td>○ <input type="checkbox"/></td> <td><input type="checkbox"/></td> </tr> <tr> <td>○ <input type="checkbox"/></td> <td><input type="checkbox"/></td> </tr> </tbody> </table>	Materiale allegato:	indicare con "X"	• shapefile (*)	<input type="checkbox"/>	• fotografie	<input type="checkbox"/>	• rilievi floristico-vegetazionali	<input type="checkbox"/>	• altro:	<input type="checkbox"/>	○ <input type="checkbox"/>	<input type="checkbox"/>	○ <input type="checkbox"/>	<input type="checkbox"/>	○ <input type="checkbox"/>	<input type="checkbox"/>
Materiale allegato:	indicare con "X"																
• shapefile (*)	<input type="checkbox"/>																
• fotografie	<input type="checkbox"/>																
• rilievi floristico-vegetazionali	<input type="checkbox"/>																
• altro:	<input type="checkbox"/>																
○ <input type="checkbox"/>	<input type="checkbox"/>																
○ <input type="checkbox"/>	<input type="checkbox"/>																
○ <input type="checkbox"/>	<input type="checkbox"/>																

(Campi riservati, da compilare a cura dell'ORBL)

ESITO DELLA VERIFICA	<p>In base alla verifica eseguita, la soluzione proposta si dichiara: (indicare con "X")</p> <table border="1" data-bbox="735 1541 1204 1630"> <thead> <tr> <th>ACCETTATA</th> <th>NON ACCETTATA</th> </tr> </thead> <tbody> <tr> <td style="text-align: center;">X</td> <td></td> </tr> </tbody> </table>	ACCETTATA	NON ACCETTATA	X	
ACCETTATA	NON ACCETTATA				
X					
NOTE	<p>Eventuali osservazioni da parte dell'ORBL.</p> <div style="background-color: #92d050; height: 15px; width: 100%;"></div>				

INFORMAZIONI GENERALI	Data: 01/03/2018 Compilatore: Guido Brusa Ente di appartenenza: Università degli studi dell'Insubria Versione SuperHabitat di riferimento: SH_20180118																				
SIC/ZSC (*)	IT2010019 MONTI DELLA VALCUVIA																				
ZPS (*)																					
ENTE GESTORE	CM Valli del Verbano																				
INDIVIDUAZIONE PROBLEMA	<table border="1"> <thead> <tr> <th>tipo di problema</th> <th>indicare con "X"</th> </tr> </thead> <tbody> <tr> <td>1) Poligono/i da eliminare</td> <td><input type="checkbox"/></td> </tr> <tr> <td>2) Poligono/i da aggiungere</td> <td><input type="checkbox"/></td> </tr> <tr> <td>3) Poligono/i da ri-attribuire (codice habitat sbagliato)</td> <td><input type="checkbox"/></td> </tr> <tr> <td>4) Poligono/i da ri-perimetrare (forma sbagliata)</td> <td><input type="checkbox"/></td> </tr> <tr> <td>5) Poligono/i da traslare (posizione sbagliata)</td> <td><input type="checkbox"/></td> </tr> <tr> <td>6) Sovrapposizione habitat da eliminare</td> <td><input checked="" type="checkbox"/></td> </tr> <tr> <td>7) Sovrapposizione habitat da inserire</td> <td><input type="checkbox"/></td> </tr> <tr> <td>8) Altro</td> <td><input type="checkbox"/></td> </tr> </tbody> </table> <p>Se è stato selezionato "8) Altro", specificare: _____</p>			tipo di problema	indicare con "X"	1) Poligono/i da eliminare	<input type="checkbox"/>	2) Poligono/i da aggiungere	<input type="checkbox"/>	3) Poligono/i da ri-attribuire (codice habitat sbagliato)	<input type="checkbox"/>	4) Poligono/i da ri-perimetrare (forma sbagliata)	<input type="checkbox"/>	5) Poligono/i da traslare (posizione sbagliata)	<input type="checkbox"/>	6) Sovrapposizione habitat da eliminare	<input checked="" type="checkbox"/>	7) Sovrapposizione habitat da inserire	<input type="checkbox"/>	8) Altro	<input type="checkbox"/>
tipo di problema	indicare con "X"																				
1) Poligono/i da eliminare	<input type="checkbox"/>																				
2) Poligono/i da aggiungere	<input type="checkbox"/>																				
3) Poligono/i da ri-attribuire (codice habitat sbagliato)	<input type="checkbox"/>																				
4) Poligono/i da ri-perimetrare (forma sbagliata)	<input type="checkbox"/>																				
5) Poligono/i da traslare (posizione sbagliata)	<input type="checkbox"/>																				
6) Sovrapposizione habitat da eliminare	<input checked="" type="checkbox"/>																				
7) Sovrapposizione habitat da inserire	<input type="checkbox"/>																				
8) Altro	<input type="checkbox"/>																				
INDIVIDUAZIONE PROBLEMA (poligono/i)	<table border="1"> <thead> <tr> <th>ID</th> <th>Colore poligono</th> <th>Codice e descrizione Habitat</th> <th>Superficie occupata</th> </tr> </thead> <tbody> <tr> <td>12578</td> <td>giallo</td> <td>6210(*) Formazioni erbose secche seminaturali e facies coperte da cespugli su substrato calcareo (Festuco-Brometalia) (*stupenda fioritura di orchidee)</td> <td>0.74 ha</td> </tr> <tr> <td>25402</td> <td>rosa</td> <td>8210 Pareti rocciose calcaree con vegetazione casmofitica</td> <td>0.74 ha</td> </tr> </tbody> </table>			ID	Colore poligono	Codice e descrizione Habitat	Superficie occupata	12578	giallo	6210(*) Formazioni erbose secche seminaturali e facies coperte da cespugli su substrato calcareo (Festuco-Brometalia) (*stupenda fioritura di orchidee)	0.74 ha	25402	rosa	8210 Pareti rocciose calcaree con vegetazione casmofitica	0.74 ha						
ID	Colore poligono	Codice e descrizione Habitat	Superficie occupata																		
12578	giallo	6210(*) Formazioni erbose secche seminaturali e facies coperte da cespugli su substrato calcareo (Festuco-Brometalia) (*stupenda fioritura di orchidee)	0.74 ha																		
25402	rosa	8210 Pareti rocciose calcaree con vegetazione casmofitica	0.74 ha																		
INDIVIDUAZIONE PROBLEMA (cartografia)	Anno 1994 (fonte: Geoportale Nazionale).																				

									
ANALISI DEL PROBLEMA (incluse fonti documentarie)	<p>Anche da immagini storiche, è evidente che il poligono è occupato da alberi. Il PIF indica che si tratta di un bosco riferito alla tipologia del Castagneto. Nessun habitat di castagno (9260) è comunque indicato nei pressi di questo poligono. Pertanto, non si ritiene di individuare alcun habitat</p>								
INDIVIDUAZIONE SOLUZIONE PROPOSTA (poligono/i)	<table border="1"> <thead> <tr> <th data-bbox="478 1039 616 1122">ID</th> <th data-bbox="619 1039 775 1122">Colore poligono</th> <th data-bbox="778 1039 1230 1122">Codice e descrizione Habitat</th> <th data-bbox="1233 1039 1410 1122">Superficie occupata</th> </tr> </thead> <tbody> <tr> <td data-bbox="478 1126 616 1330">12578</td> <td data-bbox="619 1126 775 1330">giallo</td> <td data-bbox="778 1126 1230 1330">6210(*) Formazioni erbose secche seminaturali e facies coperte da cespugli su substrato calcareo (Festuco-Brometalia) (*stupenda fioritura di orchidee)</td> <td data-bbox="1233 1126 1410 1330">0.74 ha</td> </tr> </tbody> </table>	ID	Colore poligono	Codice e descrizione Habitat	Superficie occupata	12578	giallo	6210(*) Formazioni erbose secche seminaturali e facies coperte da cespugli su substrato calcareo (Festuco-Brometalia) (*stupenda fioritura di orchidee)	0.74 ha
ID	Colore poligono	Codice e descrizione Habitat	Superficie occupata						
12578	giallo	6210(*) Formazioni erbose secche seminaturali e facies coperte da cespugli su substrato calcareo (Festuco-Brometalia) (*stupenda fioritura di orchidee)	0.74 ha						
INDIVIDUAZIONE SOLUZIONE PROPOSTA (cartografia)	<p>Anno 2015 (fonte: Geoportale Lombardia).</p> 								


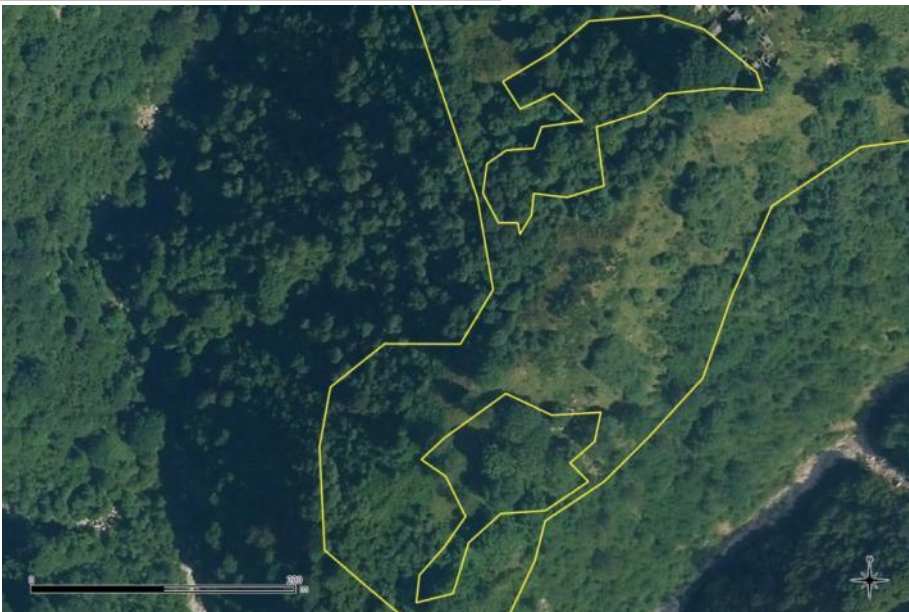
OSSERVAZIONI AGGIUNTIVE	Dai dati floristico-vegetazionali a disposizione, alcune zone andrebbero attribuite all'habitat 6110, ma allo stato attuale delle conoscenze non è possibile una loro esatta perimetrazione.																
MATERIALE ALLEGATO	<table border="1" data-bbox="584 353 1305 680"> <thead> <tr> <th data-bbox="584 353 1050 394">Materiale allegato:</th> <th data-bbox="1056 353 1305 394">indicare con "X"</th> </tr> </thead> <tbody> <tr> <td data-bbox="584 398 1050 439">• shapefile (*)</td> <td data-bbox="1056 398 1305 439"><input type="checkbox"/></td> </tr> <tr> <td data-bbox="584 443 1050 483">• fotografie</td> <td data-bbox="1056 443 1305 483"><input type="checkbox"/></td> </tr> <tr> <td data-bbox="584 488 1050 528">• rilievi floristico-vegetazionali</td> <td data-bbox="1056 488 1305 528"><input type="checkbox"/></td> </tr> <tr> <td data-bbox="584 533 1050 573">• altro:</td> <td data-bbox="1056 533 1305 573"><input type="checkbox"/></td> </tr> <tr> <td data-bbox="584 577 1050 618">○ _____</td> <td data-bbox="1056 577 1305 618"><input type="checkbox"/></td> </tr> <tr> <td data-bbox="584 622 1050 663">○ _____</td> <td data-bbox="1056 622 1305 663"><input type="checkbox"/></td> </tr> <tr> <td data-bbox="584 667 1050 707">○ _____</td> <td data-bbox="1056 667 1305 707"><input type="checkbox"/></td> </tr> </tbody> </table>	Materiale allegato:	indicare con "X"	• shapefile (*)	<input type="checkbox"/>	• fotografie	<input type="checkbox"/>	• rilievi floristico-vegetazionali	<input type="checkbox"/>	• altro:	<input type="checkbox"/>	○ _____	<input type="checkbox"/>	○ _____	<input type="checkbox"/>	○ _____	<input type="checkbox"/>
Materiale allegato:	indicare con "X"																
• shapefile (*)	<input type="checkbox"/>																
• fotografie	<input type="checkbox"/>																
• rilievi floristico-vegetazionali	<input type="checkbox"/>																
• altro:	<input type="checkbox"/>																
○ _____	<input type="checkbox"/>																
○ _____	<input type="checkbox"/>																
○ _____	<input type="checkbox"/>																

(Campi riservati, da compilare a cura dell'ORBL)

ESITO DELLA VERIFICA	<p>In base alla verifica eseguita, la soluzione proposta si dichiara: (indicare con "X")</p> <table border="1" data-bbox="735 882 1203 967"> <thead> <tr> <th data-bbox="735 882 963 922">ACCETTATA</th> <th data-bbox="970 882 1203 922">NON ACCETTATA</th> </tr> </thead> <tbody> <tr> <td data-bbox="735 927 963 967" style="text-align: center;">X</td> <td data-bbox="970 927 1203 967"></td> </tr> </tbody> </table>	ACCETTATA	NON ACCETTATA	X	
ACCETTATA	NON ACCETTATA				
X					
NOTE	Eventuali osservazioni da parte dell'ORBL. <div style="background-color: #92d050; height: 15px; width: 100%;"></div>				

3.3. IT2020009 VALLE DEL DOSSO

INFORMAZIONI GENERALI	Data: 01/03/2018 Compilatore: Guido Brusa Ente di appartenenza: Università degli studi dell'Insubria Versione SuperHabitat di riferimento: SH_20180118																				
SIC/ZSC (*)	IT2020009 VALLE DEL DOSSO																				
ZPS (*)																					
ENTE GESTORE	Provincia di Como																				
INDIVIDUAZIONE PROBLEMA	<table border="1"> <thead> <tr> <th>tipo di problema</th> <th>indicare con "X"</th> </tr> </thead> <tbody> <tr> <td>1) Poligono/i da eliminare</td> <td>X</td> </tr> <tr> <td>2) Poligono/i da aggiungere</td> <td></td> </tr> <tr> <td>3) Poligono/i da ri-attribuire (codice habitat sbagliato)</td> <td></td> </tr> <tr> <td>4) Poligono/i da ri-perimetrare (forma sbagliata)</td> <td></td> </tr> <tr> <td>5) Poligono/i da traslare (posizione sbagliata)</td> <td></td> </tr> <tr> <td>6) Sovrapposizione habitat da eliminare</td> <td>X</td> </tr> <tr> <td>7) Sovrapposizione habitat da inserire</td> <td></td> </tr> <tr> <td>8) Altro</td> <td></td> </tr> </tbody> </table> <p>Se è stato selezionato "8) Altro", specificare: _____</p>			tipo di problema	indicare con "X"	1) Poligono/i da eliminare	X	2) Poligono/i da aggiungere		3) Poligono/i da ri-attribuire (codice habitat sbagliato)		4) Poligono/i da ri-perimetrare (forma sbagliata)		5) Poligono/i da traslare (posizione sbagliata)		6) Sovrapposizione habitat da eliminare	X	7) Sovrapposizione habitat da inserire		8) Altro	
tipo di problema	indicare con "X"																				
1) Poligono/i da eliminare	X																				
2) Poligono/i da aggiungere																					
3) Poligono/i da ri-attribuire (codice habitat sbagliato)																					
4) Poligono/i da ri-perimetrare (forma sbagliata)																					
5) Poligono/i da traslare (posizione sbagliata)																					
6) Sovrapposizione habitat da eliminare	X																				
7) Sovrapposizione habitat da inserire																					
8) Altro																					
INDIVIDUAZIONE PROBLEMA (poligono/i)	<table border="1"> <thead> <tr> <th>ID</th> <th>Colore poligono</th> <th>Codice e descrizione Habitat</th> <th>Superficie occupata</th> </tr> </thead> <tbody> <tr> <td>14137</td> <td>giallo</td> <td>6210(*) Formazioni erbose secche seminaturali e facies coperte da cespugli su substrato calcareo (Festuco-Brometalia) (*stupenda fioritura di orchidee)</td> <td>0.45 ha 0.86 ha</td> </tr> <tr> <td>30566</td> <td>rosa</td> <td>9180* Foreste di versanti, ghiaioni e valloni del Tilio-Acerion</td> <td>0.45 ha</td> </tr> <tr> <td>30567</td> <td>rosa</td> <td>9180*</td> <td>0.86 ha</td> </tr> </tbody> </table>			ID	Colore poligono	Codice e descrizione Habitat	Superficie occupata	14137	giallo	6210(*) Formazioni erbose secche seminaturali e facies coperte da cespugli su substrato calcareo (Festuco-Brometalia) (*stupenda fioritura di orchidee)	0.45 ha 0.86 ha	30566	rosa	9180* Foreste di versanti, ghiaioni e valloni del Tilio-Acerion	0.45 ha	30567	rosa	9180*	0.86 ha		
ID	Colore poligono	Codice e descrizione Habitat	Superficie occupata																		
14137	giallo	6210(*) Formazioni erbose secche seminaturali e facies coperte da cespugli su substrato calcareo (Festuco-Brometalia) (*stupenda fioritura di orchidee)	0.45 ha 0.86 ha																		
30566	rosa	9180* Foreste di versanti, ghiaioni e valloni del Tilio-Acerion	0.45 ha																		
30567	rosa	9180*	0.86 ha																		
INDIVIDUAZIONE PROBLEMA (cartografia)	Anno 1994 (fonte: Geoportale Nazionale). ID poligoni dall'alto verso il basso: 30567 e 30566.																				

									
ANALISI DEL PROBLEMA (incluse fonti documentarie)	<p>I poligono di bosco sono ubicati attorno (30566) o a valle (30567) di resti di edifici. Si tratta quindi di alberi piantati a protezione degli edifici stessi. Inoltre nel poligono 30567 il bosco più a valle è il fronte di ricolonizzazione della prateria. Pertanto i poligoni di bosco non possono essere considerato habitat 9180, ristretto a boschi naturali. La copertura arborea implica che questi poligoni non possono essere nemmeno considerati come habitat di prateria.</p>								
INDIVIDUAZIONE SOLUZIONE PROPOSTA (poligono/i)	<table border="1" data-bbox="478 1099 1412 1227"> <thead> <tr> <th data-bbox="478 1099 616 1182">ID</th> <th data-bbox="616 1099 775 1182">Colore poligono</th> <th data-bbox="775 1099 1230 1182">Codice e descrizione Habitat</th> <th data-bbox="1230 1099 1412 1182">Superficie occupata</th> </tr> </thead> <tbody> <tr> <td data-bbox="478 1182 616 1227"></td> <td data-bbox="616 1182 775 1227"></td> <td data-bbox="775 1182 1230 1227"></td> <td data-bbox="1230 1182 1412 1227"></td> </tr> </tbody> </table>	ID	Colore poligono	Codice e descrizione Habitat	Superficie occupata				
ID	Colore poligono	Codice e descrizione Habitat	Superficie occupata						
INDIVIDUAZIONE SOLUZIONE PROPOSTA (cartografia)	<p>Anno 2015 (fonte: Geoportale Lombardia).</p> 								
OSSERVAZIONI AGGIUNTIVE	<div style="background-color: #cccccc; height: 20px; width: 100%;"></div>								



MATERIALE ALLEGATO	Materiale allegato:		indicare con "X"
	• shapefile (*)		<input type="checkbox"/>
	• fotografie		<input type="checkbox"/>
	• rilievi floristico-vegetazionali		<input type="checkbox"/>
	• altro:		<input type="checkbox"/>
	○		<input type="checkbox"/>
	○		<input type="checkbox"/>
	○		<input type="checkbox"/>

(Campi riservati, da compilare a cura dell'ORBL)

ESITO DELLA VERIFICA	In base alla verifica eseguita, la soluzione proposta si dichiara: (indicare con "X")	
	ACCETTATA	NON ACCETTATA
	X	
NOTE	Eventuali osservazioni da parte dell'ORBL. <input type="text"/>	

3.4. IT2030005 PALUDE DI BRIVIO

INFORMAZIONI GENERALI	Data: 01/03/2018 Compilatore: Guido Brusa Ente di appartenenza: Università degli studi dell'Insubria Versione SuperHabitat di riferimento: SH_20180118																														
SIC/ZSC (*)	IT2030005 PALUDE DI BRIVIO																														
ZPS (*)																															
ENTE GESTORE	Parco Adda Nord																														
INDIVIDUAZIONE PROBLEMA	<table border="1"> <thead> <tr> <th>tipo di problema</th> <th>indicare con "X"</th> </tr> </thead> <tbody> <tr> <td>1) Poligono/i da eliminare</td> <td><input type="checkbox"/></td> </tr> <tr> <td>2) Poligono/i da aggiungere</td> <td><input type="checkbox"/></td> </tr> <tr> <td>3) Poligono/i da ri-attribuire (codice habitat sbagliato)</td> <td><input type="checkbox"/></td> </tr> <tr> <td>4) Poligono/i da ri-perimetrare (forma sbagliata)</td> <td><input type="checkbox"/></td> </tr> <tr> <td>5) Poligono/i da traslare (posizione sbagliata)</td> <td><input type="checkbox"/></td> </tr> <tr> <td>6) Sovrapposizione habitat da eliminare</td> <td><input checked="" type="checkbox"/></td> </tr> <tr> <td>7) Sovrapposizione habitat da inserire</td> <td><input type="checkbox"/></td> </tr> <tr> <td>8) Altro</td> <td><input type="checkbox"/></td> </tr> </tbody> </table> <p>Se è stato selezionato "8) Altro", specificare: <input type="text"/></p>			tipo di problema	indicare con "X"	1) Poligono/i da eliminare	<input type="checkbox"/>	2) Poligono/i da aggiungere	<input type="checkbox"/>	3) Poligono/i da ri-attribuire (codice habitat sbagliato)	<input type="checkbox"/>	4) Poligono/i da ri-perimetrare (forma sbagliata)	<input type="checkbox"/>	5) Poligono/i da traslare (posizione sbagliata)	<input type="checkbox"/>	6) Sovrapposizione habitat da eliminare	<input checked="" type="checkbox"/>	7) Sovrapposizione habitat da inserire	<input type="checkbox"/>	8) Altro	<input type="checkbox"/>										
tipo di problema	indicare con "X"																														
1) Poligono/i da eliminare	<input type="checkbox"/>																														
2) Poligono/i da aggiungere	<input type="checkbox"/>																														
3) Poligono/i da ri-attribuire (codice habitat sbagliato)	<input type="checkbox"/>																														
4) Poligono/i da ri-perimetrare (forma sbagliata)	<input type="checkbox"/>																														
5) Poligono/i da traslare (posizione sbagliata)	<input type="checkbox"/>																														
6) Sovrapposizione habitat da eliminare	<input checked="" type="checkbox"/>																														
7) Sovrapposizione habitat da inserire	<input type="checkbox"/>																														
8) Altro	<input type="checkbox"/>																														
INDIVIDUAZIONE PROBLEMA (poligono/i)	<table border="1"> <thead> <tr> <th>ID</th> <th>Colore poligono</th> <th>Codice e descrizione Habitat</th> <th>Superficie occupata</th> </tr> </thead> <tbody> <tr> <td>379</td> <td>giallo</td> <td>3150 Laghi eutrofici naturali con vegetazione del Magnopotamion o Hydrocharition</td> <td>0.03 ha</td> </tr> <tr> <td>377</td> <td>giallo</td> <td>3150</td> <td>0.02 ha</td> </tr> <tr> <td>378</td> <td>giallo</td> <td>3150</td> <td>0.01 ha</td> </tr> <tr> <td>31670</td> <td>rosa</td> <td>91E0* Foreste alluvionali di Alnus glutinosa e Fraxinus excelsior (Alno-Padion, Alnion incanae, Salicion albae)</td> <td>0.03 ha</td> </tr> <tr> <td>31668</td> <td>rosa</td> <td>91E0*</td> <td>0.02 ha</td> </tr> <tr> <td>31669</td> <td>rosa</td> <td>91E0*</td> <td>0.01 ha</td> </tr> </tbody> </table>			ID	Colore poligono	Codice e descrizione Habitat	Superficie occupata	379	giallo	3150 Laghi eutrofici naturali con vegetazione del Magnopotamion o Hydrocharition	0.03 ha	377	giallo	3150	0.02 ha	378	giallo	3150	0.01 ha	31670	rosa	91E0* Foreste alluvionali di Alnus glutinosa e Fraxinus excelsior (Alno-Padion, Alnion incanae, Salicion albae)	0.03 ha	31668	rosa	91E0*	0.02 ha	31669	rosa	91E0*	0.01 ha
ID	Colore poligono	Codice e descrizione Habitat	Superficie occupata																												
379	giallo	3150 Laghi eutrofici naturali con vegetazione del Magnopotamion o Hydrocharition	0.03 ha																												
377	giallo	3150	0.02 ha																												
378	giallo	3150	0.01 ha																												
31670	rosa	91E0* Foreste alluvionali di Alnus glutinosa e Fraxinus excelsior (Alno-Padion, Alnion incanae, Salicion albae)	0.03 ha																												
31668	rosa	91E0*	0.02 ha																												
31669	rosa	91E0*	0.01 ha																												
INDIVIDUAZIONE PROBLEMA (cartografia)	<p>Anno 2015 (fonte: Geoportale Lombardia).</p> <p>ID poligoni: 379 vs 31670 (in alto), 377 vs 31668 (in basso a sinistra), 378 vs 31669 (in basso a destra).</p>																														

																	
ANALISI DEL PROBLEMA (incluse fonti documentarie)	I poligoni sono disegnati in modo poco preciso su uno stagno, dove è plausibile la presenza del solo habitat 3150.																
INDIVIDUAZIONE SOLUZIONE PROPOSTA (poligono/i)	<table border="1" data-bbox="478 1016 1412 1310"> <thead> <tr> <th>ID</th> <th>Colore poligono</th> <th>Codice e descrizione Habitat</th> <th>Superficie occupata</th> </tr> </thead> <tbody> <tr> <td>379</td> <td>giallo</td> <td>3150 Laghi eutrofici naturali con vegetazione del Magnopotamion o Hydrocharition</td> <td>0.03 ha</td> </tr> <tr> <td>377</td> <td>giallo</td> <td>3150</td> <td>0.02 ha</td> </tr> <tr> <td>378</td> <td>giallo</td> <td>3150</td> <td>0.01 ha</td> </tr> </tbody> </table>	ID	Colore poligono	Codice e descrizione Habitat	Superficie occupata	379	giallo	3150 Laghi eutrofici naturali con vegetazione del Magnopotamion o Hydrocharition	0.03 ha	377	giallo	3150	0.02 ha	378	giallo	3150	0.01 ha
ID	Colore poligono	Codice e descrizione Habitat	Superficie occupata														
379	giallo	3150 Laghi eutrofici naturali con vegetazione del Magnopotamion o Hydrocharition	0.03 ha														
377	giallo	3150	0.02 ha														
378	giallo	3150	0.01 ha														
INDIVIDUAZIONE SOLUZIONE PROPOSTA (cartografia)	Anno 2015 (fonte: Geoportale Lombardia). ID poligoni: 379 (in alto), 377 (in basso a sinistra), 378 (in basso a destra). 																

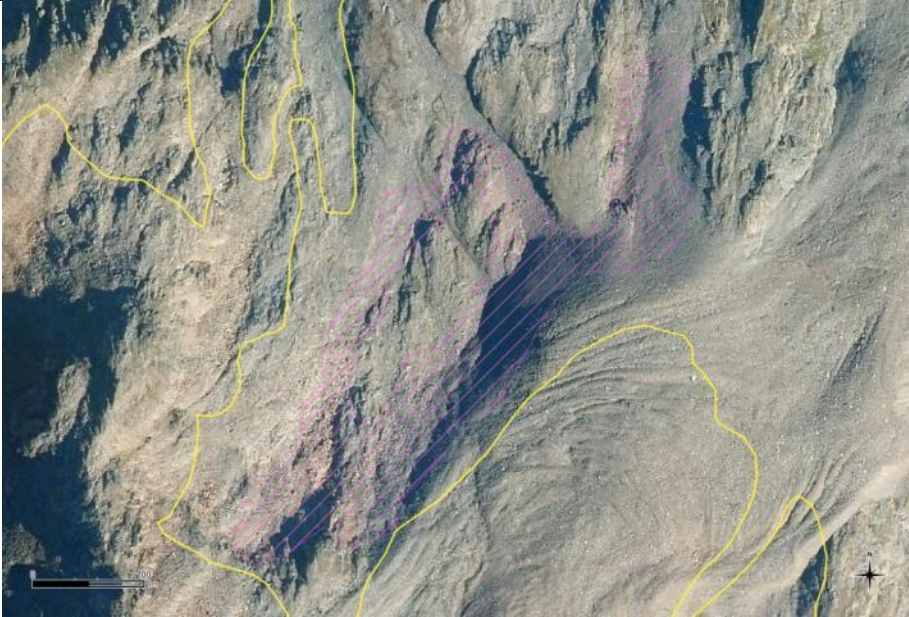
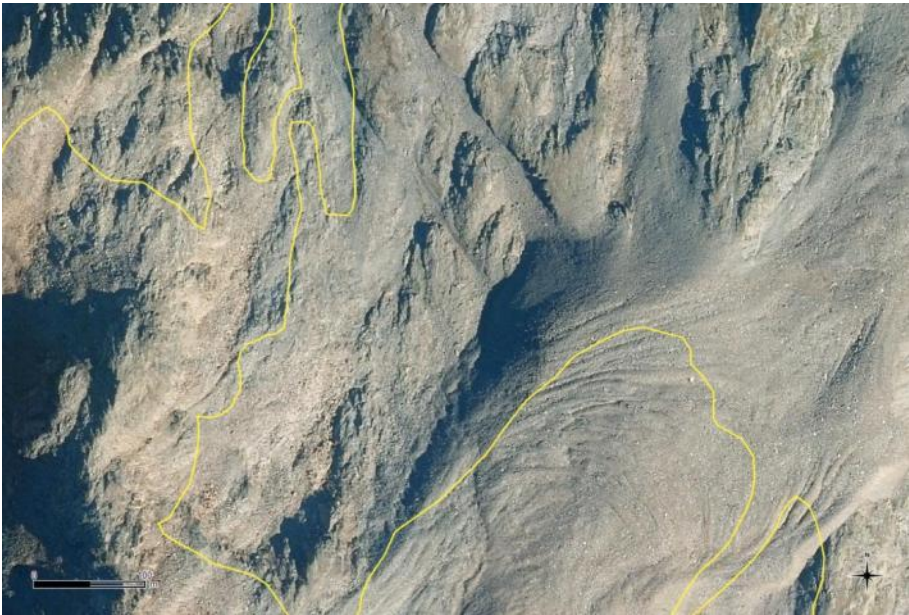
OSSERVAZIONI AGGIUNTIVE																	
MATERIALE ALLEGATO	<table border="1"> <thead> <tr> <th>Materiale allegato:</th> <th>indicare con "X"</th> </tr> </thead> <tbody> <tr> <td>• shapefile (*)</td> <td><input type="checkbox"/></td> </tr> <tr> <td>• fotografie</td> <td><input type="checkbox"/></td> </tr> <tr> <td>• rilievi floristico-vegetazionali</td> <td><input type="checkbox"/></td> </tr> <tr> <td>• altro:</td> <td><input type="checkbox"/></td> </tr> <tr> <td>○</td> <td><input type="checkbox"/></td> </tr> <tr> <td>○</td> <td><input type="checkbox"/></td> </tr> <tr> <td>○</td> <td><input type="checkbox"/></td> </tr> </tbody> </table>	Materiale allegato:	indicare con "X"	• shapefile (*)	<input type="checkbox"/>	• fotografie	<input type="checkbox"/>	• rilievi floristico-vegetazionali	<input type="checkbox"/>	• altro:	<input type="checkbox"/>	○	<input type="checkbox"/>	○	<input type="checkbox"/>	○	<input type="checkbox"/>
Materiale allegato:	indicare con "X"																
• shapefile (*)	<input type="checkbox"/>																
• fotografie	<input type="checkbox"/>																
• rilievi floristico-vegetazionali	<input type="checkbox"/>																
• altro:	<input type="checkbox"/>																
○	<input type="checkbox"/>																
○	<input type="checkbox"/>																
○	<input type="checkbox"/>																

(Campi riservati, da compilare a cura dell'ORBL)

ESITO DELLA VERIFICA	<p>In base alla verifica eseguita, la soluzione proposta si dichiara: (indicare con "X")</p> <table border="1"> <thead> <tr> <th>ACCETTATA</th> <th>NON ACCETTATA</th> </tr> </thead> <tbody> <tr> <td style="text-align: center;">X</td> <td></td> </tr> </tbody> </table>	ACCETTATA	NON ACCETTATA	X	
ACCETTATA	NON ACCETTATA				
X					
NOTE	<p>Eventuali osservazioni da parte dell'ORBL.</p>				

3.5. IT2040006 LA VALLACCIA - PIZZO FILONE

INFORMAZIONI GENERALI	Data: 01/03/2018 Compilatore: Guido Brusa Ente di appartenenza: Università degli studi dell'Insubria Versione SuperHabitat di riferimento: SH_20180118																				
SIC/ZSC (*)	IT2040006 LA VALLACCIA - PIZZO FILONE																				
ZPS (*)																					
ENTE GESTORE	Provincia di Sondrio																				
INDIVIDUAZIONE PROBLEMA	<table border="1"> <thead> <tr> <th>tipo di problema</th> <th>indicare con "X"</th> </tr> </thead> <tbody> <tr> <td>1) Poligono/i da eliminare</td> <td><input type="checkbox"/></td> </tr> <tr> <td>2) Poligono/i da aggiungere</td> <td><input type="checkbox"/></td> </tr> <tr> <td>3) Poligono/i da ri-attribuire (codice habitat sbagliato)</td> <td><input type="checkbox"/></td> </tr> <tr> <td>4) Poligono/i da ri-perimetrare (forma sbagliata)</td> <td><input type="checkbox"/></td> </tr> <tr> <td>5) Poligono/i da traslare (posizione sbagliata)</td> <td><input type="checkbox"/></td> </tr> <tr> <td>6) Sovrapposizione habitat da eliminare</td> <td><input checked="" type="checkbox"/></td> </tr> <tr> <td>7) Sovrapposizione habitat da inserire</td> <td><input type="checkbox"/></td> </tr> <tr> <td>8) Altro</td> <td><input type="checkbox"/></td> </tr> </tbody> </table> <p>Se è stato selezionato "8) Altro", specificare: _____</p>			tipo di problema	indicare con "X"	1) Poligono/i da eliminare	<input type="checkbox"/>	2) Poligono/i da aggiungere	<input type="checkbox"/>	3) Poligono/i da ri-attribuire (codice habitat sbagliato)	<input type="checkbox"/>	4) Poligono/i da ri-perimetrare (forma sbagliata)	<input type="checkbox"/>	5) Poligono/i da traslare (posizione sbagliata)	<input type="checkbox"/>	6) Sovrapposizione habitat da eliminare	<input checked="" type="checkbox"/>	7) Sovrapposizione habitat da inserire	<input type="checkbox"/>	8) Altro	<input type="checkbox"/>
tipo di problema	indicare con "X"																				
1) Poligono/i da eliminare	<input type="checkbox"/>																				
2) Poligono/i da aggiungere	<input type="checkbox"/>																				
3) Poligono/i da ri-attribuire (codice habitat sbagliato)	<input type="checkbox"/>																				
4) Poligono/i da ri-perimetrare (forma sbagliata)	<input type="checkbox"/>																				
5) Poligono/i da traslare (posizione sbagliata)	<input type="checkbox"/>																				
6) Sovrapposizione habitat da eliminare	<input checked="" type="checkbox"/>																				
7) Sovrapposizione habitat da inserire	<input type="checkbox"/>																				
8) Altro	<input type="checkbox"/>																				
INDIVIDUAZIONE PROBLEMA (poligono/i)	<table border="1"> <thead> <tr> <th>ID</th> <th>Colore poligono</th> <th>Codice e descrizione Habitat</th> <th>Superficie occupata</th> </tr> </thead> <tbody> <tr> <td>8603</td> <td>giallo</td> <td>6150 Formazioni erbose boreo-alpine silicicole</td> <td>2.64 ha</td> </tr> <tr> <td>21605</td> <td>rosa</td> <td>8110 Ghiaioni silicei dei piani montano fino a nivale (Androsacetalia alpinae e Galeopsietalia ladani)</td> <td>2.64 ha</td> </tr> </tbody> </table>			ID	Colore poligono	Codice e descrizione Habitat	Superficie occupata	8603	giallo	6150 Formazioni erbose boreo-alpine silicicole	2.64 ha	21605	rosa	8110 Ghiaioni silicei dei piani montano fino a nivale (Androsacetalia alpinae e Galeopsietalia ladani)	2.64 ha						
ID	Colore poligono	Codice e descrizione Habitat	Superficie occupata																		
8603	giallo	6150 Formazioni erbose boreo-alpine silicicole	2.64 ha																		
21605	rosa	8110 Ghiaioni silicei dei piani montano fino a nivale (Androsacetalia alpinae e Galeopsietalia ladani)	2.64 ha																		
INDIVIDUAZIONE PROBLEMA (cartografia)	Anno 2015 (fonte: Geoportale Lombardia).																				

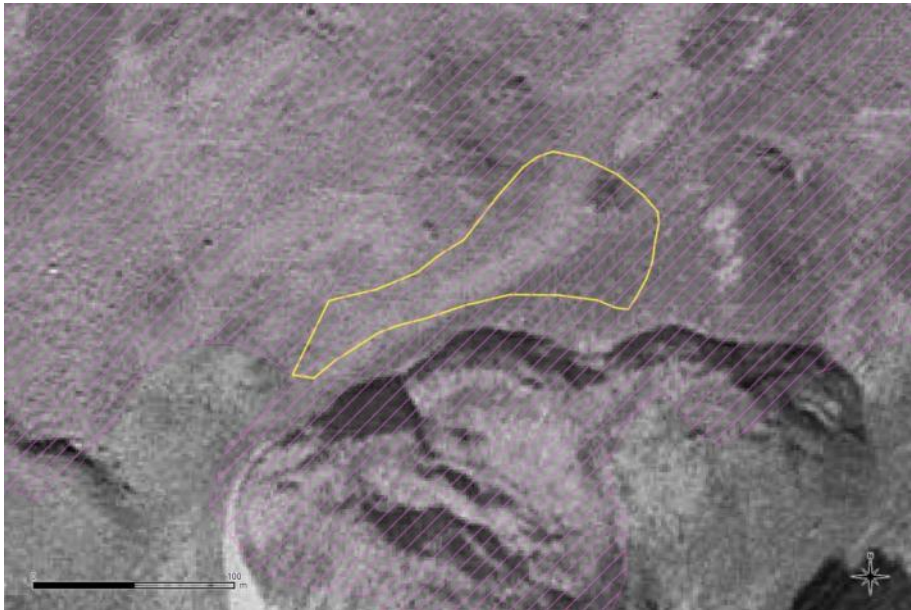
									
ANALISI DEL PROBLEMA (incluse fonti documentarie)	Le immagini non sono chiarissime; sembra comunque che il poligono 21605 sia disegnato in prevalenza su detrito di falda colonizzata. I poligoni non seguono la fisionomia dei supposti habitat.								
INDIVIDUAZIONE SOLUZIONE PROPOSTA (poligono/i)	<table border="1" data-bbox="478 1016 1412 1184"> <thead> <tr> <th>ID</th> <th>Colore poligono</th> <th>Codice e descrizione Habitat</th> <th>Superficie occupata</th> </tr> </thead> <tbody> <tr> <td>8603</td> <td>giallo</td> <td>6150 Formazioni erbose boreo-alpine silicicole</td> <td>2.64 ha</td> </tr> </tbody> </table>	ID	Colore poligono	Codice e descrizione Habitat	Superficie occupata	8603	giallo	6150 Formazioni erbose boreo-alpine silicicole	2.64 ha
ID	Colore poligono	Codice e descrizione Habitat	Superficie occupata						
8603	giallo	6150 Formazioni erbose boreo-alpine silicicole	2.64 ha						
INDIVIDUAZIONE SOLUZIONE PROPOSTA (cartografia)	Anno 2015 (fonte: Geoportale Lombardia). 								
OSSERVAZIONI AGGIUNTIVE									
MATERIALE ALLEGATO									


	Materiale allegato:	indicare con "X"
	• shapefile (*)	<input type="checkbox"/>
	• fotografie	<input type="checkbox"/>
	• rilievi floristico-vegetazionali	<input type="checkbox"/>
	• altro:	<input type="checkbox"/>
	○	<input type="checkbox"/>
	○	<input type="checkbox"/>

(Campi riservati, da compilare a cura dell'ORBL)

ESITO DELLA VERIFICA	In base alla verifica eseguita, la soluzione proposta si dichiara: (indicare con "X")			
	<table border="1"> <tr> <td>ACCETTATA</td> <td>NON ACCETTATA</td> </tr> <tr> <td>X</td> <td></td> </tr> </table>	ACCETTATA	NON ACCETTATA	X
ACCETTATA	NON ACCETTATA			
X				
NOTE	Eventuali osservazioni da parte dell'ORBL. <div style="background-color: #92d050; height: 15px; width: 100%;"></div>			

3.6. IT2040011 MONTE VAGO - VAL DI CAMPO - VAL NERA

INFORMAZIONI GENERALI	Data: 01/03/2018 Compilatore: Guido Brusa Ente di appartenenza: Università degli studi dell'Insubria Versione SuperHabitat di riferimento: SH_20180118																				
SIC/ZSC (*)	IT2040011 MONTE VAGO - VAL DI CAMPO - VAL NERA																				
ZPS (*)																					
ENTE GESTORE	Provincia di Sondrio																				
INDIVIDUAZIONE PROBLEMA	<table border="1"> <thead> <tr> <th>tipo di problema</th> <th>indicare con "X"</th> </tr> </thead> <tbody> <tr> <td>1) Poligono/i da eliminare</td> <td><input type="checkbox"/></td> </tr> <tr> <td>2) Poligono/i da aggiungere</td> <td><input type="checkbox"/></td> </tr> <tr> <td>3) Poligono/i da ri-attribuire (codice habitat sbagliato)</td> <td><input type="checkbox"/></td> </tr> <tr> <td>4) Poligono/i da ri-perimetrare (forma sbagliata)</td> <td><input type="checkbox"/></td> </tr> <tr> <td>5) Poligono/i da traslare (posizione sbagliata)</td> <td><input type="checkbox"/></td> </tr> <tr> <td>6) Sovrapposizione habitat da eliminare</td> <td><input checked="" type="checkbox"/></td> </tr> <tr> <td>7) Sovrapposizione habitat da inserire</td> <td><input type="checkbox"/></td> </tr> <tr> <td>8) Altro</td> <td><input type="checkbox"/></td> </tr> </tbody> </table> <p>Se è stato selezionato "8) Altro", specificare: <input type="text"/></p>			tipo di problema	indicare con "X"	1) Poligono/i da eliminare	<input type="checkbox"/>	2) Poligono/i da aggiungere	<input type="checkbox"/>	3) Poligono/i da ri-attribuire (codice habitat sbagliato)	<input type="checkbox"/>	4) Poligono/i da ri-perimetrare (forma sbagliata)	<input type="checkbox"/>	5) Poligono/i da traslare (posizione sbagliata)	<input type="checkbox"/>	6) Sovrapposizione habitat da eliminare	<input checked="" type="checkbox"/>	7) Sovrapposizione habitat da inserire	<input type="checkbox"/>	8) Altro	<input type="checkbox"/>
tipo di problema	indicare con "X"																				
1) Poligono/i da eliminare	<input type="checkbox"/>																				
2) Poligono/i da aggiungere	<input type="checkbox"/>																				
3) Poligono/i da ri-attribuire (codice habitat sbagliato)	<input type="checkbox"/>																				
4) Poligono/i da ri-perimetrare (forma sbagliata)	<input type="checkbox"/>																				
5) Poligono/i da traslare (posizione sbagliata)	<input type="checkbox"/>																				
6) Sovrapposizione habitat da eliminare	<input checked="" type="checkbox"/>																				
7) Sovrapposizione habitat da inserire	<input type="checkbox"/>																				
8) Altro	<input type="checkbox"/>																				
INDIVIDUAZIONE PROBLEMA (poligono/i)	<table border="1"> <thead> <tr> <th>ID</th> <th>Colore poligono</th> <th>Codice e descrizione Habitat</th> <th>Superficie occupata</th> </tr> </thead> <tbody> <tr> <td>5977</td> <td>giallo</td> <td>4080 Boscaglie subartiche di Salix spp.</td> <td>0.36 ha</td> </tr> <tr> <td>8516</td> <td>rosa</td> <td>6150 Formazioni erbose boreo-alpine silicicole</td> <td>0.36 ha</td> </tr> </tbody> </table>			ID	Colore poligono	Codice e descrizione Habitat	Superficie occupata	5977	giallo	4080 Boscaglie subartiche di Salix spp.	0.36 ha	8516	rosa	6150 Formazioni erbose boreo-alpine silicicole	0.36 ha						
ID	Colore poligono	Codice e descrizione Habitat	Superficie occupata																		
5977	giallo	4080 Boscaglie subartiche di Salix spp.	0.36 ha																		
8516	rosa	6150 Formazioni erbose boreo-alpine silicicole	0.36 ha																		
INDIVIDUAZIONE PROBLEMA (cartografia)	<p>Anno 1994 (fonte: Geoportale Nazionale).</p> 																				

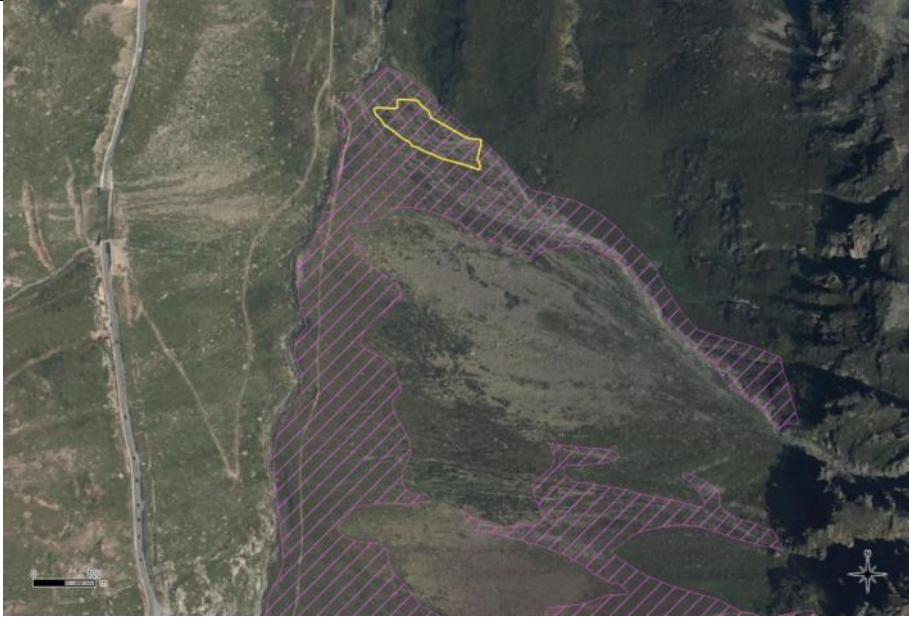

ANALISI DEL PROBLEMA (incluse fonti documentarie)	Anche risalendo a immagini antecedenti, si nota che l'intera area è costituita da praterie alpine sommitali a distribuzione discontinua, in quanto intervallate macereti scarsamente vegetati. Pur essendo leggermente traslato, il poligono sembra essere disegnato in corrispondenza di uno di questi macereti. Non si notano comunque specie arbustive, se non poco fuori il poligono di 4080; comunque questi arbusti non improntano la fisionomia complessiva della vegetazione che rimane quella di una prateria discontinua.																			
INDIVIDUAZIONE SOLUZIONE PROPOSTA (poligono/i)	<table border="1"> <thead> <tr> <th>ID</th> <th>Colore poligono</th> <th>Codice e descrizione Habitat</th> <th>Superficie occupata</th> </tr> </thead> <tbody> <tr> <td>8516</td> <td>rosa</td> <td>6150 Formazioni erbose boreo-alpine silicicole</td> <td>0.36 ha</td> </tr> </tbody> </table>	ID	Colore poligono	Codice e descrizione Habitat	Superficie occupata	8516	rosa	6150 Formazioni erbose boreo-alpine silicicole	0.36 ha											
ID	Colore poligono	Codice e descrizione Habitat	Superficie occupata																	
8516	rosa	6150 Formazioni erbose boreo-alpine silicicole	0.36 ha																	
INDIVIDUAZIONE SOLUZIONE PROPOSTA (cartografia)	Anno 2015 (fonte: Geoportale Lombardia). 																			
OSSERVAZIONI AGGIUNTIVE																				
MATERIALE ALLEGATO	<table border="1"> <thead> <tr> <th>Materiale allegato:</th> <th>indicare con "X"</th> </tr> </thead> <tbody> <tr> <td>• shapefile (*)</td> <td><input type="checkbox"/></td> </tr> <tr> <td>• fotografie</td> <td><input type="checkbox"/></td> </tr> <tr> <td>• rilievi floristico-vegetazionali</td> <td><input type="checkbox"/></td> </tr> <tr> <td>• altro:</td> <td><input type="checkbox"/></td> </tr> <tr> <td>○ <input type="checkbox"/></td> <td><input type="checkbox"/></td> </tr> <tr> <td>○ <input type="checkbox"/></td> <td><input type="checkbox"/></td> </tr> <tr> <td>○ <input type="checkbox"/></td> <td><input type="checkbox"/></td> </tr> </tbody> </table>				Materiale allegato:	indicare con "X"	• shapefile (*)	<input type="checkbox"/>	• fotografie	<input type="checkbox"/>	• rilievi floristico-vegetazionali	<input type="checkbox"/>	• altro:	<input type="checkbox"/>	○ <input type="checkbox"/>	<input type="checkbox"/>	○ <input type="checkbox"/>	<input type="checkbox"/>	○ <input type="checkbox"/>	<input type="checkbox"/>
Materiale allegato:	indicare con "X"																			
• shapefile (*)	<input type="checkbox"/>																			
• fotografie	<input type="checkbox"/>																			
• rilievi floristico-vegetazionali	<input type="checkbox"/>																			
• altro:	<input type="checkbox"/>																			
○ <input type="checkbox"/>	<input type="checkbox"/>																			
○ <input type="checkbox"/>	<input type="checkbox"/>																			
○ <input type="checkbox"/>	<input type="checkbox"/>																			

(Campi riservati, da compilare a cura dell'ORBL)

ESITO DELLA VERIFICA	In base alla verifica eseguita, la soluzione proposta si dichiara:
-----------------------------	--

	<p><i>(indicare con "X")</i></p> <table border="1" data-bbox="735 230 1203 315"> <tr> <td data-bbox="735 230 965 271">ACCETTATA</td> <td data-bbox="965 230 1203 271">NON ACCETTATA</td> </tr> <tr> <td data-bbox="735 271 965 315">X</td> <td data-bbox="965 271 1203 315"></td> </tr> </table>	ACCETTATA	NON ACCETTATA	X	
ACCETTATA	NON ACCETTATA				
X					
NOTE	<p>Eventuali osservazioni da parte dell'ORBL.</p> <div data-bbox="496 398 746 439" style="background-color: #c8e6c9; border: 1px solid #000; height: 18px; width: 157px;"></div>				

INFORMAZIONI GENERALI	Data: 01/03/2018 Compilatore: Guido Brusa Ente di appartenenza: Università degli studi dell'Insubria Versione SuperHabitat di riferimento: SH_20180118																				
SIC/ZSC (*)	IT2040011 MONTE VAGO - VAL DI CAMPO - VAL NERA																				
ZPS (*)																					
ENTE GESTORE	Provincia di Sondrio																				
INDIVIDUAZIONE PROBLEMA	<table border="1"> <thead> <tr> <th>tipo di problema</th> <th>indicare con "X"</th> </tr> </thead> <tbody> <tr> <td>1) Poligono/i da eliminare</td> <td><input type="checkbox"/></td> </tr> <tr> <td>2) Poligono/i da aggiungere</td> <td><input type="checkbox"/></td> </tr> <tr> <td>3) Poligono/i da ri-attribuire (codice habitat sbagliato)</td> <td><input type="checkbox"/></td> </tr> <tr> <td>4) Poligono/i da ri-perimetrare (forma sbagliata)</td> <td><input type="checkbox"/></td> </tr> <tr> <td>5) Poligono/i da traslare (posizione sbagliata)</td> <td><input type="checkbox"/></td> </tr> <tr> <td>6) Sovrapposizione habitat da eliminare</td> <td><input checked="" type="checkbox"/></td> </tr> <tr> <td>7) Sovrapposizione habitat da inserire</td> <td><input type="checkbox"/></td> </tr> <tr> <td>8) Altro</td> <td><input type="checkbox"/></td> </tr> </tbody> </table> <p>Se è stato selezionato "8) Altro", specificare: _____</p>			tipo di problema	indicare con "X"	1) Poligono/i da eliminare	<input type="checkbox"/>	2) Poligono/i da aggiungere	<input type="checkbox"/>	3) Poligono/i da ri-attribuire (codice habitat sbagliato)	<input type="checkbox"/>	4) Poligono/i da ri-perimetrare (forma sbagliata)	<input type="checkbox"/>	5) Poligono/i da traslare (posizione sbagliata)	<input type="checkbox"/>	6) Sovrapposizione habitat da eliminare	<input checked="" type="checkbox"/>	7) Sovrapposizione habitat da inserire	<input type="checkbox"/>	8) Altro	<input type="checkbox"/>
tipo di problema	indicare con "X"																				
1) Poligono/i da eliminare	<input type="checkbox"/>																				
2) Poligono/i da aggiungere	<input type="checkbox"/>																				
3) Poligono/i da ri-attribuire (codice habitat sbagliato)	<input type="checkbox"/>																				
4) Poligono/i da ri-perimetrare (forma sbagliata)	<input type="checkbox"/>																				
5) Poligono/i da traslare (posizione sbagliata)	<input type="checkbox"/>																				
6) Sovrapposizione habitat da eliminare	<input checked="" type="checkbox"/>																				
7) Sovrapposizione habitat da inserire	<input type="checkbox"/>																				
8) Altro	<input type="checkbox"/>																				
INDIVIDUAZIONE PROBLEMA (poligono/i)	<table border="1"> <thead> <tr> <th>ID</th> <th>Colore poligono</th> <th>Codice e descrizione Habitat</th> <th>Superficie occupata</th> </tr> </thead> <tbody> <tr> <td>21520</td> <td>giallo</td> <td>8110 Ghiaioni silicei dei piani montano fino a nivale (Androsacetalia alpinae e Galeopsietalia ladani)</td> <td>0.43 ha</td> </tr> <tr> <td>5935</td> <td>rosa</td> <td>4080 Boscaglie subartiche di Salix spp.</td> <td>0.43 ha</td> </tr> </tbody> </table>			ID	Colore poligono	Codice e descrizione Habitat	Superficie occupata	21520	giallo	8110 Ghiaioni silicei dei piani montano fino a nivale (Androsacetalia alpinae e Galeopsietalia ladani)	0.43 ha	5935	rosa	4080 Boscaglie subartiche di Salix spp.	0.43 ha						
ID	Colore poligono	Codice e descrizione Habitat	Superficie occupata																		
21520	giallo	8110 Ghiaioni silicei dei piani montano fino a nivale (Androsacetalia alpinae e Galeopsietalia ladani)	0.43 ha																		
5935	rosa	4080 Boscaglie subartiche di Salix spp.	0.43 ha																		
INDIVIDUAZIONE PROBLEMA (cartografia)	Anno 2012 (fonte: Geoportale Nazionale).																				



									
ANALISI DEL PROBLEMA (includi fonti documentarie)	<p>Il poligono 21520 è localizzato lungo un debris flow, poco vegetato e con pochi arbusti; paradossalmente sono presenti più arbusti in questo poligono che in molte zone del poligono 5935. Fisionomicamente l'intero debris flow, quindi 21520 e parte del 5935, potrebbe ospitare comunità riferibili a 8110, mentre le restanti zone di 5935 visibili nell'immagine sottostante (es. quelle sul versante con esposizione ovest) sono praterie alpine (6150). Per semplificare, l' "habitat" riportato in 5935 prevale nettamente anche in 21520.</p>								
INDIVIDUAZIONE SOLUZIONE PROPOSTA (poligono/i)	<table border="1" data-bbox="478 1176 1401 1344"> <thead> <tr> <th>ID</th> <th>Colore poligono</th> <th>Codice e descrizione Habitat</th> <th>Superficie occupata</th> </tr> </thead> <tbody> <tr> <td>5935</td> <td>rosa</td> <td>4080 Boscaglie subartiche di Salix spp.</td> <td>0.43 ha</td> </tr> </tbody> </table>	ID	Colore poligono	Codice e descrizione Habitat	Superficie occupata	5935	rosa	4080 Boscaglie subartiche di Salix spp.	0.43 ha
ID	Colore poligono	Codice e descrizione Habitat	Superficie occupata						
5935	rosa	4080 Boscaglie subartiche di Salix spp.	0.43 ha						
INDIVIDUAZIONE SOLUZIONE PROPOSTA (cartografia)	<p>Anno 2012 (fonte: Geoportale Nazionale).</p> 								

OSSERVAZIONI AGGIUNTIVE																	
MATERIALE ALLEGATO	<table border="1"> <thead> <tr> <th>Materiale allegato:</th> <th>indicare con "X"</th> </tr> </thead> <tbody> <tr> <td>• shapefile (*)</td> <td><input type="checkbox"/></td> </tr> <tr> <td>• fotografie</td> <td><input type="checkbox"/></td> </tr> <tr> <td>• rilievi floristico-vegetazionali</td> <td><input type="checkbox"/></td> </tr> <tr> <td>• altro:</td> <td><input type="checkbox"/></td> </tr> <tr> <td>○ <input type="checkbox"/></td> <td><input type="checkbox"/></td> </tr> <tr> <td>○ <input type="checkbox"/></td> <td><input type="checkbox"/></td> </tr> <tr> <td>○ <input type="checkbox"/></td> <td><input type="checkbox"/></td> </tr> </tbody> </table>	Materiale allegato:	indicare con "X"	• shapefile (*)	<input type="checkbox"/>	• fotografie	<input type="checkbox"/>	• rilievi floristico-vegetazionali	<input type="checkbox"/>	• altro:	<input type="checkbox"/>	○ <input type="checkbox"/>	<input type="checkbox"/>	○ <input type="checkbox"/>	<input type="checkbox"/>	○ <input type="checkbox"/>	<input type="checkbox"/>
Materiale allegato:	indicare con "X"																
• shapefile (*)	<input type="checkbox"/>																
• fotografie	<input type="checkbox"/>																
• rilievi floristico-vegetazionali	<input type="checkbox"/>																
• altro:	<input type="checkbox"/>																
○ <input type="checkbox"/>	<input type="checkbox"/>																
○ <input type="checkbox"/>	<input type="checkbox"/>																
○ <input type="checkbox"/>	<input type="checkbox"/>																

(Campi riservati, da compilare a cura dell'ORBL)

ESITO DELLA VERIFICA	<p>In base alla verifica eseguita, la soluzione proposta si dichiara: (indicare con "X")</p> <table border="1"> <thead> <tr> <th>ACCETTATA</th> <th>NON ACCETTATA</th> </tr> </thead> <tbody> <tr> <td style="text-align: center;">X</td> <td></td> </tr> </tbody> </table>	ACCETTATA	NON ACCETTATA	X	
ACCETTATA	NON ACCETTATA				
X					
NOTE	<p>Eventuali osservazioni da parte dell'ORBL.</p>				

INFORMAZIONI GENERALI	Data: 01/03/2018 Compilatore: Guido Brusa Ente di appartenenza: Università degli studi dell'Insubria Versione SuperHabitat di riferimento: SH_20180118																				
SIC/ZSC (*)	IT2040011 MONTE VAGO - VAL DI CAMPO - VAL NERA																				
ZPS (*)																					
ENTE GESTORE	Provincia di Sondrio																				
INDIVIDUAZIONE PROBLEMA	<table border="1"> <thead> <tr> <th>tipo di problema</th> <th>indicare con "X"</th> </tr> </thead> <tbody> <tr> <td>1) Poligono/i da eliminare</td> <td><input type="checkbox"/></td> </tr> <tr> <td>2) Poligono/i da aggiungere</td> <td><input type="checkbox"/></td> </tr> <tr> <td>3) Poligono/i da ri-attribuire (codice habitat sbagliato)</td> <td><input type="checkbox"/></td> </tr> <tr> <td>4) Poligono/i da ri-perimetrare (forma sbagliata)</td> <td><input type="checkbox"/></td> </tr> <tr> <td>5) Poligono/i da traslare (posizione sbagliata)</td> <td><input type="checkbox"/></td> </tr> <tr> <td>6) Sovrapposizione habitat da eliminare</td> <td><input checked="" type="checkbox"/></td> </tr> <tr> <td>7) Sovrapposizione habitat da inserire</td> <td><input type="checkbox"/></td> </tr> <tr> <td>8) Altro</td> <td><input type="checkbox"/></td> </tr> </tbody> </table> <p>Se è stato selezionato "8) Altro", specificare: _____</p>			tipo di problema	indicare con "X"	1) Poligono/i da eliminare	<input type="checkbox"/>	2) Poligono/i da aggiungere	<input type="checkbox"/>	3) Poligono/i da ri-attribuire (codice habitat sbagliato)	<input type="checkbox"/>	4) Poligono/i da ri-perimetrare (forma sbagliata)	<input type="checkbox"/>	5) Poligono/i da traslare (posizione sbagliata)	<input type="checkbox"/>	6) Sovrapposizione habitat da eliminare	<input checked="" type="checkbox"/>	7) Sovrapposizione habitat da inserire	<input type="checkbox"/>	8) Altro	<input type="checkbox"/>
tipo di problema	indicare con "X"																				
1) Poligono/i da eliminare	<input type="checkbox"/>																				
2) Poligono/i da aggiungere	<input type="checkbox"/>																				
3) Poligono/i da ri-attribuire (codice habitat sbagliato)	<input type="checkbox"/>																				
4) Poligono/i da ri-perimetrare (forma sbagliata)	<input type="checkbox"/>																				
5) Poligono/i da traslare (posizione sbagliata)	<input type="checkbox"/>																				
6) Sovrapposizione habitat da eliminare	<input checked="" type="checkbox"/>																				
7) Sovrapposizione habitat da inserire	<input type="checkbox"/>																				
8) Altro	<input type="checkbox"/>																				
INDIVIDUAZIONE PROBLEMA (poligono/i)	<table border="1"> <thead> <tr> <th>ID</th> <th>Colore poligono</th> <th>Codice e descrizione Habitat</th> <th>Superficie occupata</th> </tr> </thead> <tbody> <tr> <td>21481</td> <td>giallo</td> <td>8110 Ghiaioni silicei dei piani montano fino a nivale (Androsacetalia alpinae e Galeopsietalia ladani)</td> <td>0.11 ha</td> </tr> <tr> <td>21488</td> <td>giallo</td> <td>8110 Ghiaioni silicei dei piani montano fino a nivale (Androsacetalia alpinae e Galeopsietalia ladani)</td> <td>0.12 ha</td> </tr> <tr> <td>8400</td> <td>rosa</td> <td>6150 Formazioni erbose boreo-alpine silicicole.</td> <td>0.11 ha 0.12 ha</td> </tr> </tbody> </table>			ID	Colore poligono	Codice e descrizione Habitat	Superficie occupata	21481	giallo	8110 Ghiaioni silicei dei piani montano fino a nivale (Androsacetalia alpinae e Galeopsietalia ladani)	0.11 ha	21488	giallo	8110 Ghiaioni silicei dei piani montano fino a nivale (Androsacetalia alpinae e Galeopsietalia ladani)	0.12 ha	8400	rosa	6150 Formazioni erbose boreo-alpine silicicole.	0.11 ha 0.12 ha		
ID	Colore poligono	Codice e descrizione Habitat	Superficie occupata																		
21481	giallo	8110 Ghiaioni silicei dei piani montano fino a nivale (Androsacetalia alpinae e Galeopsietalia ladani)	0.11 ha																		
21488	giallo	8110 Ghiaioni silicei dei piani montano fino a nivale (Androsacetalia alpinae e Galeopsietalia ladani)	0.12 ha																		
8400	rosa	6150 Formazioni erbose boreo-alpine silicicole.	0.11 ha 0.12 ha																		
INDIVIDUAZIONE PROBLEMA (cartografia)	Anno 2015 (fonte: Geoportale Lombardia).																				

									
ANALISI DEL PROBLEMA (incluse fonti documentarie)	I poligoni di 8110 sono disegnati in modo approssimativo su detrito di falda, scarsamente vegetato; le immagini storiche confermano questa fisionomia.								
INDIVIDUAZIONE SOLUZIONE PROPOSTA (poligono/i)	<table border="1" data-bbox="478 1012 1412 1182"> <thead> <tr> <th>ID</th> <th>Colore poligono</th> <th>Codice e descrizione Habitat</th> <th>Superficie occupata</th> </tr> </thead> <tbody> <tr> <td>8400</td> <td>rosa</td> <td>6150 Formazioni erbose boreo-alpine silicicole.</td> <td>0.11 ha 0.12 ha</td> </tr> </tbody> </table>	ID	Colore poligono	Codice e descrizione Habitat	Superficie occupata	8400	rosa	6150 Formazioni erbose boreo-alpine silicicole.	0.11 ha 0.12 ha
ID	Colore poligono	Codice e descrizione Habitat	Superficie occupata						
8400	rosa	6150 Formazioni erbose boreo-alpine silicicole.	0.11 ha 0.12 ha						
INDIVIDUAZIONE SOLUZIONE PROPOSTA (cartografia)	Anno 2015 (fonte: Geoportale Lombardia). 								
OSSERVAZIONI AGGIUNTIVE									
MATERIALE ALLEGATO									

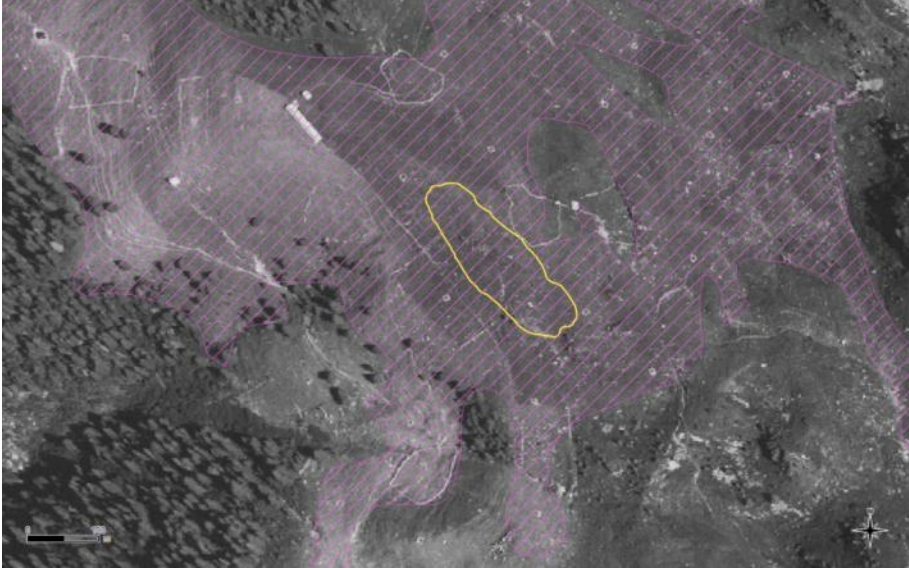

	Materiale allegato:	indicare con "X"
	• shapefile (*)	<input type="checkbox"/>
	• fotografie	<input type="checkbox"/>
	• rilievi floristico-vegetazionali	<input type="checkbox"/>
	• altro:	<input type="checkbox"/>
	○	<input type="checkbox"/>
	○	<input type="checkbox"/>

(Campi riservati, da compilare a cura dell'ORBL)

ESITO DELLA VERIFICA	In base alla verifica eseguita, la soluzione proposta si dichiara: (indicare con "X")			
	<table border="1"> <tr> <td>ACCETTATA</td> <td>NON ACCETTATA</td> </tr> <tr> <td>X</td> <td></td> </tr> </table>	ACCETTATA	NON ACCETTATA	X
ACCETTATA	NON ACCETTATA			
X				
NOTE	Eventuali osservazioni da parte dell'ORBL. <div style="background-color: #92d050; height: 15px; width: 100%;"></div>			

3.7. IT2040028 VALLE DEL BITTO DI ALBAREDO

INFORMAZIONI GENERALI	Data: 01/03/2018 Compilatore: Guido Brusa Ente di appartenenza: Università degli studi dell'Insubria Versione SuperHabitat di riferimento: SH_20180118																				
SIC/ZSC (*)	IT2040028 VALLE DEL BITTO DI ALBAREDO																				
ZPS (*)	IT2040401 Parco Regionale Orobie Valtellinesi																				
ENTE GESTORE	Parco Regionale Orobie Valtellinesi																				
INDIVIDUAZIONE PROBLEMA	<table border="1"> <thead> <tr> <th>tipo di problema</th> <th>indicare con "X"</th> </tr> </thead> <tbody> <tr> <td>1) Poligono/i da eliminare</td> <td><input type="checkbox"/></td> </tr> <tr> <td>2) Poligono/i da aggiungere</td> <td><input type="checkbox"/></td> </tr> <tr> <td>3) Poligono/i da ri-attribuire (codice habitat sbagliato)</td> <td><input type="checkbox"/></td> </tr> <tr> <td>4) Poligono/i da ri-perimetrare (forma sbagliata)</td> <td><input type="checkbox"/></td> </tr> <tr> <td>5) Poligono/i da traslare (posizione sbagliata)</td> <td><input type="checkbox"/></td> </tr> <tr> <td>6) Sovrapposizione habitat da eliminare</td> <td><input checked="" type="checkbox"/></td> </tr> <tr> <td>7) Sovrapposizione habitat da inserire</td> <td><input type="checkbox"/></td> </tr> <tr> <td>8) Altro</td> <td><input type="checkbox"/></td> </tr> </tbody> </table> <p>Se è stato selezionato "8) Altro", specificare: <input type="text"/></p>			tipo di problema	indicare con "X"	1) Poligono/i da eliminare	<input type="checkbox"/>	2) Poligono/i da aggiungere	<input type="checkbox"/>	3) Poligono/i da ri-attribuire (codice habitat sbagliato)	<input type="checkbox"/>	4) Poligono/i da ri-perimetrare (forma sbagliata)	<input type="checkbox"/>	5) Poligono/i da traslare (posizione sbagliata)	<input type="checkbox"/>	6) Sovrapposizione habitat da eliminare	<input checked="" type="checkbox"/>	7) Sovrapposizione habitat da inserire	<input type="checkbox"/>	8) Altro	<input type="checkbox"/>
tipo di problema	indicare con "X"																				
1) Poligono/i da eliminare	<input type="checkbox"/>																				
2) Poligono/i da aggiungere	<input type="checkbox"/>																				
3) Poligono/i da ri-attribuire (codice habitat sbagliato)	<input type="checkbox"/>																				
4) Poligono/i da ri-perimetrare (forma sbagliata)	<input type="checkbox"/>																				
5) Poligono/i da traslare (posizione sbagliata)	<input type="checkbox"/>																				
6) Sovrapposizione habitat da eliminare	<input checked="" type="checkbox"/>																				
7) Sovrapposizione habitat da inserire	<input type="checkbox"/>																				
8) Altro	<input type="checkbox"/>																				
INDIVIDUAZIONE PROBLEMA (poligono/i)	<table border="1"> <thead> <tr> <th>ID</th> <th>Colore poligono</th> <th>Codice e descrizione Habitat</th> <th>Superficie occupata</th> </tr> </thead> <tbody> <tr> <td>2242</td> <td>giallo</td> <td>4060 Lande alpine e boreali</td> <td>0.96 ha</td> </tr> <tr> <td>13399</td> <td>rosa</td> <td>6230* Formazioni erbose a Nardus, ricche di specie, su substrato siliceo delle zone montane (e delle zone submontane dell'Europa continentale)</td> <td>0.96 ha</td> </tr> </tbody> </table>			ID	Colore poligono	Codice e descrizione Habitat	Superficie occupata	2242	giallo	4060 Lande alpine e boreali	0.96 ha	13399	rosa	6230* Formazioni erbose a Nardus, ricche di specie, su substrato siliceo delle zone montane (e delle zone submontane dell'Europa continentale)	0.96 ha						
ID	Colore poligono	Codice e descrizione Habitat	Superficie occupata																		
2242	giallo	4060 Lande alpine e boreali	0.96 ha																		
13399	rosa	6230* Formazioni erbose a Nardus, ricche di specie, su substrato siliceo delle zone montane (e delle zone submontane dell'Europa continentale)	0.96 ha																		
INDIVIDUAZIONE PROBLEMA (cartografia)	Anno 1994 (fonte: Geoportale Nazionale).																				



									
ANALISI DEL PROBLEMA (incluse fonti documentarie)	<p>Anche risalendo a immagini antecedenti, si nota che l'intera area è un esteso pascolo, soggetto a un carico di bestiame piuttosto intenso (siamo anche vicinissimi a una malga). È verosimile che il carico non sia uniforme e che in alcune zone siano stati presenti anche specie arbustive, soprattutto su versanti con elevata pendenza come quello indicato dal poligono di 4060. La continuità nell'uso del suolo e la persistenza fisionomica prevalente della vegetazione fanno propendere per l'habitat 6230.</p>								
INDIVIDUAZIONE SOLUZIONE PROPOSTA (poligono/i)	<table border="1" data-bbox="478 1099 1401 1391"> <thead> <tr> <th>ID</th> <th>Colore poligono</th> <th>Codice e descrizione Habitat</th> <th>Superficie occupata</th> </tr> </thead> <tbody> <tr> <td>13399</td> <td>rosa</td> <td>6230* Formazioni erbose a Nardus, ricche di specie, su substrato siliceo delle zone montane (e delle zone submontane dell'Europa continentale)</td> <td>0.96 ha</td> </tr> </tbody> </table>	ID	Colore poligono	Codice e descrizione Habitat	Superficie occupata	13399	rosa	6230* Formazioni erbose a Nardus, ricche di specie, su substrato siliceo delle zone montane (e delle zone submontane dell'Europa continentale)	0.96 ha
ID	Colore poligono	Codice e descrizione Habitat	Superficie occupata						
13399	rosa	6230* Formazioni erbose a Nardus, ricche di specie, su substrato siliceo delle zone montane (e delle zone submontane dell'Europa continentale)	0.96 ha						
INDIVIDUAZIONE SOLUZIONE PROPOSTA (cartografia)	<p>Anno 2015 (fonte: Geoportale Lombardia).</p> 								

OSSERVAZIONI AGGIUNTIVE																	
MATERIALE ALLEGATO	<table border="1"> <thead> <tr> <th>Materiale allegato:</th> <th>indicare con "X"</th> </tr> </thead> <tbody> <tr> <td>• shapefile (*)</td> <td><input type="checkbox"/></td> </tr> <tr> <td>• fotografie</td> <td><input type="checkbox"/></td> </tr> <tr> <td>• rilievi floristico-vegetazionali</td> <td><input type="checkbox"/></td> </tr> <tr> <td>• altro:</td> <td><input type="checkbox"/></td> </tr> <tr> <td>○</td> <td><input type="checkbox"/></td> </tr> <tr> <td>○</td> <td><input type="checkbox"/></td> </tr> <tr> <td>○</td> <td><input type="checkbox"/></td> </tr> </tbody> </table>	Materiale allegato:	indicare con "X"	• shapefile (*)	<input type="checkbox"/>	• fotografie	<input type="checkbox"/>	• rilievi floristico-vegetazionali	<input type="checkbox"/>	• altro:	<input type="checkbox"/>	○	<input type="checkbox"/>	○	<input type="checkbox"/>	○	<input type="checkbox"/>
Materiale allegato:	indicare con "X"																
• shapefile (*)	<input type="checkbox"/>																
• fotografie	<input type="checkbox"/>																
• rilievi floristico-vegetazionali	<input type="checkbox"/>																
• altro:	<input type="checkbox"/>																
○	<input type="checkbox"/>																
○	<input type="checkbox"/>																
○	<input type="checkbox"/>																

(Campi riservati, da compilare a cura dell'ORBL)

ESITO DELLA VERIFICA	<p>In base alla verifica eseguita, la soluzione proposta si dichiara: (indicare con "X")</p> <table border="1"> <thead> <tr> <th>ACCETTATA</th> <th>NON ACCETTATA</th> </tr> </thead> <tbody> <tr> <td style="text-align: center;">X</td> <td></td> </tr> </tbody> </table>	ACCETTATA	NON ACCETTATA	X	
ACCETTATA	NON ACCETTATA				
X					
NOTE	<p>Eventuali osservazioni da parte dell'ORBL.</p>				

INFORMAZIONI GENERALI	Data: 01/03/2018 Compilatore: Guido Brusa Ente di appartenenza: Università degli studi dell'Insubria Versione SuperHabitat di riferimento: SH_20180118																				
SIC/ZSC (*)	IT2040028 VALLE DEL BITTO DI ALBAREDO																				
ZPS (*)	IT2040401 Parco Regionale Orobie Valtellinesi																				
ENTE GESTORE	Parco Regionale Orobie Valtellinesi																				
INDIVIDUAZIONE PROBLEMA	<table border="1"> <thead> <tr> <th>tipo di problema</th> <th>indicare con "X"</th> </tr> </thead> <tbody> <tr> <td>1) Poligono/i da eliminare</td> <td><input type="checkbox"/></td> </tr> <tr> <td>2) Poligono/i da aggiungere</td> <td><input type="checkbox"/></td> </tr> <tr> <td>3) Poligono/i da ri-attribuire (codice habitat sbagliato)</td> <td><input type="checkbox"/></td> </tr> <tr> <td>4) Poligono/i da ri-perimetrare (forma sbagliata)</td> <td><input type="checkbox"/></td> </tr> <tr> <td>5) Poligono/i da traslare (posizione sbagliata)</td> <td><input type="checkbox"/></td> </tr> <tr> <td>6) Sovrapposizione habitat da eliminare</td> <td><input checked="" type="checkbox"/></td> </tr> <tr> <td>7) Sovrapposizione habitat da inserire</td> <td><input type="checkbox"/></td> </tr> <tr> <td>8) Altro</td> <td><input type="checkbox"/></td> </tr> </tbody> </table> <p>Se è stato selezionato "8) Altro", specificare: _____</p>			tipo di problema	indicare con "X"	1) Poligono/i da eliminare	<input type="checkbox"/>	2) Poligono/i da aggiungere	<input type="checkbox"/>	3) Poligono/i da ri-attribuire (codice habitat sbagliato)	<input type="checkbox"/>	4) Poligono/i da ri-perimetrare (forma sbagliata)	<input type="checkbox"/>	5) Poligono/i da traslare (posizione sbagliata)	<input type="checkbox"/>	6) Sovrapposizione habitat da eliminare	<input checked="" type="checkbox"/>	7) Sovrapposizione habitat da inserire	<input type="checkbox"/>	8) Altro	<input type="checkbox"/>
tipo di problema	indicare con "X"																				
1) Poligono/i da eliminare	<input type="checkbox"/>																				
2) Poligono/i da aggiungere	<input type="checkbox"/>																				
3) Poligono/i da ri-attribuire (codice habitat sbagliato)	<input type="checkbox"/>																				
4) Poligono/i da ri-perimetrare (forma sbagliata)	<input type="checkbox"/>																				
5) Poligono/i da traslare (posizione sbagliata)	<input type="checkbox"/>																				
6) Sovrapposizione habitat da eliminare	<input checked="" type="checkbox"/>																				
7) Sovrapposizione habitat da inserire	<input type="checkbox"/>																				
8) Altro	<input type="checkbox"/>																				
INDIVIDUAZIONE PROBLEMA (poligono/i)	<table border="1"> <thead> <tr> <th>ID</th> <th>Colore poligono</th> <th>Codice e descrizione Habitat</th> <th>Superficie occupata</th> </tr> </thead> <tbody> <tr> <td>17102</td> <td>giallo</td> <td>7140 Torbiere di transizione e instabili</td> <td>0.06 ha</td> </tr> <tr> <td>13205</td> <td>rosa</td> <td>6230* Formazioni erbose a Nardus, ricche di specie, su substrato siliceo delle zone montane (e delle zone submontane dell'Europa continentale)</td> <td>0.06 ha</td> </tr> </tbody> </table>			ID	Colore poligono	Codice e descrizione Habitat	Superficie occupata	17102	giallo	7140 Torbiere di transizione e instabili	0.06 ha	13205	rosa	6230* Formazioni erbose a Nardus, ricche di specie, su substrato siliceo delle zone montane (e delle zone submontane dell'Europa continentale)	0.06 ha						
ID	Colore poligono	Codice e descrizione Habitat	Superficie occupata																		
17102	giallo	7140 Torbiere di transizione e instabili	0.06 ha																		
13205	rosa	6230* Formazioni erbose a Nardus, ricche di specie, su substrato siliceo delle zone montane (e delle zone submontane dell'Europa continentale)	0.06 ha																		
INDIVIDUAZIONE PROBLEMA (cartografia)	Anno 2015 (fonte: Geoportale Lombardia).																				

									
ANALISI DEL PROBLEMA (incluse fonti documentarie)	Il poligono di 7140 è palesemente non disegnato sull'area umida, inserita all'interno di un pascolo alpino. Sembra trattarsi in realtà di un laghetto alpino e data anche la quota (2000 m circa) è probabile che sia occupato da comunità non torbigene, probabilmente a <i>Eriophorum</i> sp. e in parte anche fontinali. Non si tratta verosimilmente di 7140..								
INDIVIDUAZIONE SOLUZIONE PROPOSTA (poligono/i)	<table border="1" data-bbox="478 1025 1412 1321"> <thead> <tr> <th>ID</th> <th>Colore poligono</th> <th>Codice e descrizione Habitat</th> <th>Superficie occupata</th> </tr> </thead> <tbody> <tr> <td>13205</td> <td>rosa</td> <td>6230* Formazioni erbose a <i>Nardus</i>, ricche di specie, su substrato siliceo delle zone montane (e delle zone submontane dell'Europa continentale)</td> <td>0.06 ha</td> </tr> </tbody> </table>	ID	Colore poligono	Codice e descrizione Habitat	Superficie occupata	13205	rosa	6230* Formazioni erbose a <i>Nardus</i> , ricche di specie, su substrato siliceo delle zone montane (e delle zone submontane dell'Europa continentale)	0.06 ha
ID	Colore poligono	Codice e descrizione Habitat	Superficie occupata						
13205	rosa	6230* Formazioni erbose a <i>Nardus</i> , ricche di specie, su substrato siliceo delle zone montane (e delle zone submontane dell'Europa continentale)	0.06 ha						
INDIVIDUAZIONE SOLUZIONE PROPOSTA (cartografia)	Anno 2015 (fonte: Geoportale Lombardia). 								
OSSERVAZIONI									

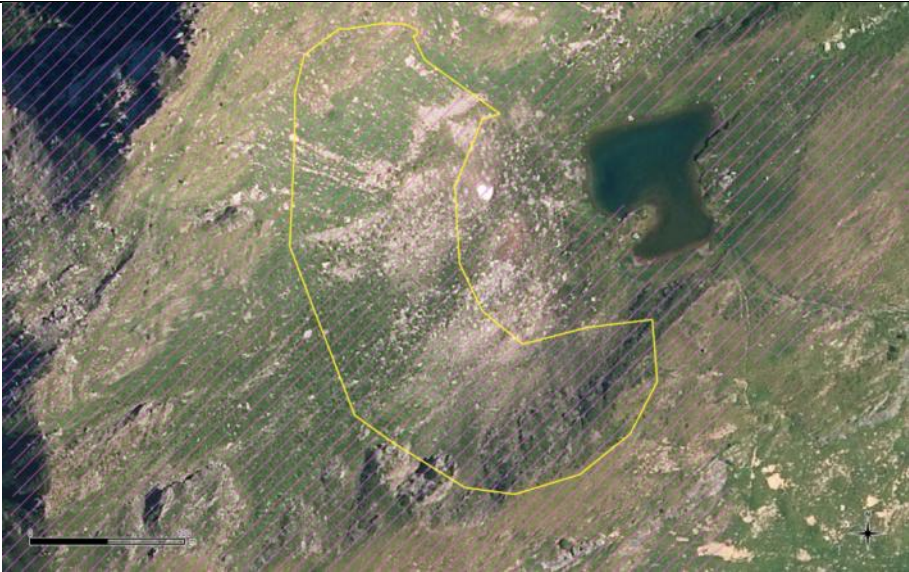

AGGIUNTIVE																	
MATERIALE ALLEGATO	<table border="1"> <thead> <tr> <th>Materiale allegato:</th> <th>indicare con "X"</th> </tr> </thead> <tbody> <tr> <td>• shapefile (*)</td> <td><input type="checkbox"/></td> </tr> <tr> <td>• fotografie</td> <td><input type="checkbox"/></td> </tr> <tr> <td>• rilievi floristico-vegetazionali</td> <td><input type="checkbox"/></td> </tr> <tr> <td>• altro:</td> <td><input type="checkbox"/></td> </tr> <tr> <td>○ <input type="checkbox"/></td> <td><input type="checkbox"/></td> </tr> <tr> <td>○ <input type="checkbox"/></td> <td><input type="checkbox"/></td> </tr> <tr> <td>○ <input type="checkbox"/></td> <td><input type="checkbox"/></td> </tr> </tbody> </table>	Materiale allegato:	indicare con "X"	• shapefile (*)	<input type="checkbox"/>	• fotografie	<input type="checkbox"/>	• rilievi floristico-vegetazionali	<input type="checkbox"/>	• altro:	<input type="checkbox"/>	○ <input type="checkbox"/>	<input type="checkbox"/>	○ <input type="checkbox"/>	<input type="checkbox"/>	○ <input type="checkbox"/>	<input type="checkbox"/>
Materiale allegato:	indicare con "X"																
• shapefile (*)	<input type="checkbox"/>																
• fotografie	<input type="checkbox"/>																
• rilievi floristico-vegetazionali	<input type="checkbox"/>																
• altro:	<input type="checkbox"/>																
○ <input type="checkbox"/>	<input type="checkbox"/>																
○ <input type="checkbox"/>	<input type="checkbox"/>																
○ <input type="checkbox"/>	<input type="checkbox"/>																

(Campi riservati, da compilare a cura dell'ORBL)

ESITO DELLA VERIFICA	<p>In base alla verifica eseguita, la soluzione proposta si dichiara: (indicare con "X")</p> <table border="1"> <thead> <tr> <th>ACCETTATA</th> <th>NON ACCETTATA</th> </tr> </thead> <tbody> <tr> <td style="text-align: center;">X</td> <td></td> </tr> </tbody> </table>	ACCETTATA	NON ACCETTATA	X	
ACCETTATA	NON ACCETTATA				
X					
NOTE	<p>Eventuali osservazioni da parte dell'ORBL.</p> <div style="background-color: #92d050; height: 15px; width: 100%;"></div>				

3.8. IT2070017 VALLI DI SAN ANTONIO

INFORMAZIONI GENERALI	Data: 01/03/2018 Compilatore: Guido Brusa Ente di appartenenza: Università degli studi dell'Insubria Versione SuperHabitat di riferimento: SH_20180118																				
SIC/ZSC (*)	IT2070017 VALLI DI SAN ANTONIO																				
ZPS (*)																					
ENTE GESTORE	Comune di Corteno Golgi																				
INDIVIDUAZIONE PROBLEMA	<table border="1"> <thead> <tr> <th>tipo di problema</th> <th>indicare con "X"</th> </tr> </thead> <tbody> <tr> <td>1) Poligono/i da eliminare</td> <td><input type="checkbox"/></td> </tr> <tr> <td>2) Poligono/i da aggiungere</td> <td><input type="checkbox"/></td> </tr> <tr> <td>3) Poligono/i da ri-attribuire (codice habitat sbagliato)</td> <td><input type="checkbox"/></td> </tr> <tr> <td>4) Poligono/i da ri-perimetrare (forma sbagliata)</td> <td><input type="checkbox"/></td> </tr> <tr> <td>5) Poligono/i da traslare (posizione sbagliata)</td> <td><input type="checkbox"/></td> </tr> <tr> <td>6) Sovrapposizione habitat da eliminare</td> <td><input checked="" type="checkbox"/></td> </tr> <tr> <td>7) Sovrapposizione habitat da inserire</td> <td><input type="checkbox"/></td> </tr> <tr> <td>8) Altro</td> <td><input type="checkbox"/></td> </tr> </tbody> </table> <p>Se è stato selezionato "8) Altro", specificare: <input type="text"/></p>			tipo di problema	indicare con "X"	1) Poligono/i da eliminare	<input type="checkbox"/>	2) Poligono/i da aggiungere	<input type="checkbox"/>	3) Poligono/i da ri-attribuire (codice habitat sbagliato)	<input type="checkbox"/>	4) Poligono/i da ri-perimetrare (forma sbagliata)	<input type="checkbox"/>	5) Poligono/i da traslare (posizione sbagliata)	<input type="checkbox"/>	6) Sovrapposizione habitat da eliminare	<input checked="" type="checkbox"/>	7) Sovrapposizione habitat da inserire	<input type="checkbox"/>	8) Altro	<input type="checkbox"/>
tipo di problema	indicare con "X"																				
1) Poligono/i da eliminare	<input type="checkbox"/>																				
2) Poligono/i da aggiungere	<input type="checkbox"/>																				
3) Poligono/i da ri-attribuire (codice habitat sbagliato)	<input type="checkbox"/>																				
4) Poligono/i da ri-perimetrare (forma sbagliata)	<input type="checkbox"/>																				
5) Poligono/i da traslare (posizione sbagliata)	<input type="checkbox"/>																				
6) Sovrapposizione habitat da eliminare	<input checked="" type="checkbox"/>																				
7) Sovrapposizione habitat da inserire	<input type="checkbox"/>																				
8) Altro	<input type="checkbox"/>																				
INDIVIDUAZIONE PROBLEMA (poligono/i)	<table border="1"> <thead> <tr> <th>ID</th> <th>Colore poligono</th> <th>Codice e descrizione Habitat</th> <th>Superficie occupata</th> </tr> </thead> <tbody> <tr> <td>19151</td> <td>giallo</td> <td>8110 Ghiaioni silicei dei piani montano fino a nivale (Androsacetalia alpinae e Galeopsietalia ladani)</td> <td>1.83 ha</td> </tr> <tr> <td>6606</td> <td>rosa</td> <td>6150 Formazioni erbose boreo-alpine silicicole</td> <td>1.83 ha</td> </tr> </tbody> </table>			ID	Colore poligono	Codice e descrizione Habitat	Superficie occupata	19151	giallo	8110 Ghiaioni silicei dei piani montano fino a nivale (Androsacetalia alpinae e Galeopsietalia ladani)	1.83 ha	6606	rosa	6150 Formazioni erbose boreo-alpine silicicole	1.83 ha						
ID	Colore poligono	Codice e descrizione Habitat	Superficie occupata																		
19151	giallo	8110 Ghiaioni silicei dei piani montano fino a nivale (Androsacetalia alpinae e Galeopsietalia ladani)	1.83 ha																		
6606	rosa	6150 Formazioni erbose boreo-alpine silicicole	1.83 ha																		
INDIVIDUAZIONE PROBLEMA (cartografia)	Anno 2015 (fonte: Geoportale Lombardia).																				

									
ANALISI DEL PROBLEMA (incluse fonti documentarie)	Il poligono è disegnato in modo approssimativo su una falda detritica consolidata e colonizzata da una vegetazione erbacea e in parte anche arbustiva; le immagini storiche confermano questa fisionomia. Il poligono di 8110 è all'interno di comunità a prevalenza di prateria alpina, ma nel complesso il poligono di 6150 è alquanto eterogeneo.								
INDIVIDUAZIONE SOLUZIONE PROPOSTA (poligono/i)	<table border="1" data-bbox="478 1025 1412 1193"> <thead> <tr> <th>ID</th> <th>Colore poligono</th> <th>Codice e descrizione Habitat</th> <th>Superficie occupata</th> </tr> </thead> <tbody> <tr> <td>6606</td> <td>rosa</td> <td>6150 Formazioni erbose boreo-alpine silicicole</td> <td>1.83 ha</td> </tr> </tbody> </table>	ID	Colore poligono	Codice e descrizione Habitat	Superficie occupata	6606	rosa	6150 Formazioni erbose boreo-alpine silicicole	1.83 ha
ID	Colore poligono	Codice e descrizione Habitat	Superficie occupata						
6606	rosa	6150 Formazioni erbose boreo-alpine silicicole	1.83 ha						
INDIVIDUAZIONE SOLUZIONE PROPOSTA (cartografia)	Anno 2015 (fonte: Geoportale Lombardia). 								
OSSERVAZIONI AGGIUNTIVE									
MATERIALE ALLEGATO	<table border="1" data-bbox="584 2011 1307 2051"> <tr> <td>Materiale allegato:</td> <td>indicare con "X"</td> </tr> </table>	Materiale allegato:	indicare con "X"						
Materiale allegato:	indicare con "X"								



	• shapefile (*)	<input type="checkbox"/>
	• fotografie	<input type="checkbox"/>
	• rilievi floristico-vegetazionali	<input type="checkbox"/>
	• altro:	<input type="checkbox"/>
	○	<input type="checkbox"/>
	○	<input type="checkbox"/>
	○	<input type="checkbox"/>

(Campi riservati, da compilare a cura dell'ORBL)

ESITO DELLA VERIFICA	In base alla verifica eseguita, la soluzione proposta si dichiara: (indicare con "X")			
	<table border="1"> <tr> <td>ACCETTATA</td> <td>NON ACCETTATA</td> </tr> <tr> <td>X</td> <td></td> </tr> </table>	ACCETTATA	NON ACCETTATA	X
ACCETTATA	NON ACCETTATA			
X				
NOTE	Eventuali osservazioni da parte dell'ORBL. <input type="text"/>			

3.9. IT20A0004 LE BINE

INFORMAZIONI GENERALI	Data: 01/03/2018 Compilatore: Guido Brusa Ente di appartenenza: Università degli studi dell'Insubria Versione SuperHabitat di riferimento: SH_20180118																				
SIC/ZSC (*)	IT20A0004 LE BINE																				
ZPS (*)	IT20B0401 Parco Regionale Oglio Sud																				
ENTE GESTORE	Parco Regionale Oglio Sud																				
INDIVIDUAZIONE PROBLEMA	<table border="1"> <thead> <tr> <th>tipo di problema</th> <th>indicare con "X"</th> </tr> </thead> <tbody> <tr> <td>1) Poligono/i da eliminare</td> <td><input type="checkbox"/></td> </tr> <tr> <td>2) Poligono/i da aggiungere</td> <td><input type="checkbox"/></td> </tr> <tr> <td>3) Poligono/i da ri-attribuire (codice habitat sbagliato)</td> <td><input type="checkbox"/></td> </tr> <tr> <td>4) Poligono/i da ri-perimetrare (forma sbagliata)</td> <td><input type="checkbox"/></td> </tr> <tr> <td>5) Poligono/i da traslare (posizione sbagliata)</td> <td><input type="checkbox"/></td> </tr> <tr> <td>6) Sovrapposizione habitat da eliminare</td> <td><input checked="" type="checkbox"/></td> </tr> <tr> <td>7) Sovrapposizione habitat da inserire</td> <td><input type="checkbox"/></td> </tr> <tr> <td>8) Altro</td> <td><input type="checkbox"/></td> </tr> </tbody> </table> <p>Se è stato selezionato "8) Altro", specificare: _____</p>			tipo di problema	indicare con "X"	1) Poligono/i da eliminare	<input type="checkbox"/>	2) Poligono/i da aggiungere	<input type="checkbox"/>	3) Poligono/i da ri-attribuire (codice habitat sbagliato)	<input type="checkbox"/>	4) Poligono/i da ri-perimetrare (forma sbagliata)	<input type="checkbox"/>	5) Poligono/i da traslare (posizione sbagliata)	<input type="checkbox"/>	6) Sovrapposizione habitat da eliminare	<input checked="" type="checkbox"/>	7) Sovrapposizione habitat da inserire	<input type="checkbox"/>	8) Altro	<input type="checkbox"/>
tipo di problema	indicare con "X"																				
1) Poligono/i da eliminare	<input type="checkbox"/>																				
2) Poligono/i da aggiungere	<input type="checkbox"/>																				
3) Poligono/i da ri-attribuire (codice habitat sbagliato)	<input type="checkbox"/>																				
4) Poligono/i da ri-perimetrare (forma sbagliata)	<input type="checkbox"/>																				
5) Poligono/i da traslare (posizione sbagliata)	<input type="checkbox"/>																				
6) Sovrapposizione habitat da eliminare	<input checked="" type="checkbox"/>																				
7) Sovrapposizione habitat da inserire	<input type="checkbox"/>																				
8) Altro	<input type="checkbox"/>																				
INDIVIDUAZIONE PROBLEMA (poligono/i)	<table border="1"> <thead> <tr> <th>ID</th> <th>Colore poligono</th> <th>Codice e descrizione Habitat</th> <th>Superficie occupata</th> </tr> </thead> <tbody> <tr> <td>152</td> <td>giallo</td> <td>3150 Laghi eutrofici naturali con vegetazione del Magnopotamion o Hydrocharition</td> <td><0.01 ha</td> </tr> <tr> <td>31080</td> <td>rosa</td> <td>91E0* Foreste alluvionali di Alnus glutinosa e Fraxinus excelsior (Alno-Padion, Alnion incanae, Salicion albae)</td> <td><0.01 ha</td> </tr> </tbody> </table>			ID	Colore poligono	Codice e descrizione Habitat	Superficie occupata	152	giallo	3150 Laghi eutrofici naturali con vegetazione del Magnopotamion o Hydrocharition	<0.01 ha	31080	rosa	91E0* Foreste alluvionali di Alnus glutinosa e Fraxinus excelsior (Alno-Padion, Alnion incanae, Salicion albae)	<0.01 ha						
ID	Colore poligono	Codice e descrizione Habitat	Superficie occupata																		
152	giallo	3150 Laghi eutrofici naturali con vegetazione del Magnopotamion o Hydrocharition	<0.01 ha																		
31080	rosa	91E0* Foreste alluvionali di Alnus glutinosa e Fraxinus excelsior (Alno-Padion, Alnion incanae, Salicion albae)	<0.01 ha																		
INDIVIDUAZIONE PROBLEMA (cartografia)	Anno 2015 (fonte: Geoportale Lombardia).																				



									
ANALISI DEL PROBLEMA (incluse fonti documentarie)	<p>Anche risalendo a immagini antecedenti, non si nota alcun corpo idrico nel punto indicato. Se era presente, si trattava di una pozza effimera.</p>								
INDIVIDUAZIONE SOLUZIONE PROPOSTA (poligono/i)	<table border="1"> <thead> <tr> <th data-bbox="478 969 616 1050">ID</th> <th data-bbox="616 969 778 1050">Colore poligono</th> <th data-bbox="778 969 1230 1050">Codice e descrizione Habitat</th> <th data-bbox="1230 969 1412 1050">Superficie occupata</th> </tr> </thead> <tbody> <tr> <td data-bbox="478 1050 616 1218">31080</td> <td data-bbox="616 1050 778 1218">rosa</td> <td data-bbox="778 1050 1230 1218">91E0* Foreste alluvionali di <i>Alnus glutinosa</i> e <i>Fraxinus excelsior</i> (Alno-Padion, Alnion incanae, Salicion albae)</td> <td data-bbox="1230 1050 1412 1218"><0.01 ha</td> </tr> </tbody> </table>	ID	Colore poligono	Codice e descrizione Habitat	Superficie occupata	31080	rosa	91E0* Foreste alluvionali di <i>Alnus glutinosa</i> e <i>Fraxinus excelsior</i> (Alno-Padion, Alnion incanae, Salicion albae)	<0.01 ha
ID	Colore poligono	Codice e descrizione Habitat	Superficie occupata						
31080	rosa	91E0* Foreste alluvionali di <i>Alnus glutinosa</i> e <i>Fraxinus excelsior</i> (Alno-Padion, Alnion incanae, Salicion albae)	<0.01 ha						
INDIVIDUAZIONE SOLUZIONE PROPOSTA (cartografia)	<p>Anno 2015 (fonte: Geoportale Lombardia).</p> 								
OSSERVAZIONI AGGIUNTIVE									
MATERIALE ALLEGATO									

	Materiale allegato:	indicare con "X"
	• shapefile (*)	<input type="checkbox"/>
	• fotografie	<input type="checkbox"/>
	• rilievi floristico-vegetazionali	<input type="checkbox"/>
	• altro:	<input type="checkbox"/>
	○	<input type="checkbox"/>
	○	<input type="checkbox"/>

(Campi riservati, da compilare a cura dell'ORBL)

ESITO DELLA VERIFICA	In base alla verifica eseguita, la soluzione proposta si dichiara: (indicare con "X")			
	<table border="1"> <tr> <td>ACCETTATA</td> <td>NON ACCETTATA</td> </tr> <tr> <td>X</td> <td></td> </tr> </table>	ACCETTATA	NON ACCETTATA	X
ACCETTATA	NON ACCETTATA			
X				
NOTE	Eventuali osservazioni da parte dell'ORBL. <div style="background-color: #92d050; height: 15px; width: 100%;"></div>			

INFORMAZIONI GENERALI	Data: 01/03/2018 Compilatore: Guido Brusa Ente di appartenenza: Università degli studi dell'Insubria Versione SuperHabitat di riferimento: SH_20180118																										
SIC/ZSC (*)	IT20A0004 LE BINE																										
ZPS (*)	IT20B0401 Parco Regionale Oglio Sud																										
ENTE GESTORE	Parco Regionale Oglio Sud																										
INDIVIDUAZIONE PROBLEMA	<table border="1"> <thead> <tr> <th>tipo di problema</th> <th>indicare con "X"</th> </tr> </thead> <tbody> <tr> <td>1) Poligono/i da eliminare</td> <td><input type="checkbox"/></td> </tr> <tr> <td>2) Poligono/i da aggiungere</td> <td><input type="checkbox"/></td> </tr> <tr> <td>3) Poligono/i da ri-attribuire (codice habitat sbagliato)</td> <td><input type="checkbox"/></td> </tr> <tr> <td>4) Poligono/i da ri-perimetrare (forma sbagliata)</td> <td><input type="checkbox"/></td> </tr> <tr> <td>5) Poligono/i da traslare (posizione sbagliata)</td> <td><input type="checkbox"/></td> </tr> <tr> <td>6) Sovrapposizione habitat da eliminare</td> <td><input checked="" type="checkbox"/></td> </tr> <tr> <td>7) Sovrapposizione habitat da inserire</td> <td><input type="checkbox"/></td> </tr> <tr> <td>8) Altro</td> <td><input type="checkbox"/></td> </tr> </tbody> </table> <p>Se è stato selezionato "8) Altro", specificare: _____</p>			tipo di problema	indicare con "X"	1) Poligono/i da eliminare	<input type="checkbox"/>	2) Poligono/i da aggiungere	<input type="checkbox"/>	3) Poligono/i da ri-attribuire (codice habitat sbagliato)	<input type="checkbox"/>	4) Poligono/i da ri-perimetrare (forma sbagliata)	<input type="checkbox"/>	5) Poligono/i da traslare (posizione sbagliata)	<input type="checkbox"/>	6) Sovrapposizione habitat da eliminare	<input checked="" type="checkbox"/>	7) Sovrapposizione habitat da inserire	<input type="checkbox"/>	8) Altro	<input type="checkbox"/>						
tipo di problema	indicare con "X"																										
1) Poligono/i da eliminare	<input type="checkbox"/>																										
2) Poligono/i da aggiungere	<input type="checkbox"/>																										
3) Poligono/i da ri-attribuire (codice habitat sbagliato)	<input type="checkbox"/>																										
4) Poligono/i da ri-perimetrare (forma sbagliata)	<input type="checkbox"/>																										
5) Poligono/i da traslare (posizione sbagliata)	<input type="checkbox"/>																										
6) Sovrapposizione habitat da eliminare	<input checked="" type="checkbox"/>																										
7) Sovrapposizione habitat da inserire	<input type="checkbox"/>																										
8) Altro	<input type="checkbox"/>																										
INDIVIDUAZIONE PROBLEMA (poligono/i)	<table border="1"> <thead> <tr> <th>ID</th> <th>Colore poligono</th> <th>Codice e descrizione Habitat</th> <th>Superficie occupata</th> </tr> </thead> <tbody> <tr> <td>14144</td> <td>giallo</td> <td>6430 Bordure planiziali, montane e alpine di megaforbie idrofile</td> <td><0.01 ha</td> </tr> <tr> <td>14145</td> <td>giallo</td> <td>6430</td> <td><0.01 ha</td> </tr> <tr> <td>14147</td> <td>giallo</td> <td>6430</td> <td><0.01 ha</td> </tr> <tr> <td>14148</td> <td>giallo</td> <td>6430</td> <td><0.01 ha</td> </tr> <tr> <td>31080</td> <td>rosa</td> <td>91E0* Foreste alluvionali di Alnus glutinosa e Fraxinus excelsior (Alno-Padion, Alnion incanae, Salicion albae)</td> <td><0.01 ha</td> </tr> </tbody> </table>			ID	Colore poligono	Codice e descrizione Habitat	Superficie occupata	14144	giallo	6430 Bordure planiziali, montane e alpine di megaforbie idrofile	<0.01 ha	14145	giallo	6430	<0.01 ha	14147	giallo	6430	<0.01 ha	14148	giallo	6430	<0.01 ha	31080	rosa	91E0* Foreste alluvionali di Alnus glutinosa e Fraxinus excelsior (Alno-Padion, Alnion incanae, Salicion albae)	<0.01 ha
ID	Colore poligono	Codice e descrizione Habitat	Superficie occupata																								
14144	giallo	6430 Bordure planiziali, montane e alpine di megaforbie idrofile	<0.01 ha																								
14145	giallo	6430	<0.01 ha																								
14147	giallo	6430	<0.01 ha																								
14148	giallo	6430	<0.01 ha																								
31080	rosa	91E0* Foreste alluvionali di Alnus glutinosa e Fraxinus excelsior (Alno-Padion, Alnion incanae, Salicion albae)	<0.01 ha																								
INDIVIDUAZIONE PROBLEMA (cartografia)	Anno 1994 (fonte: Geoportale Nazionale). ID poligoni (dall'alto verso il basso): 14148, 14147, 14145, 14144 vs 31080																										

									
ANALISI DEL PROBLEMA (incluse fonti documentarie)	Anche risalendo a immagini antecedenti, non si nota alcuna vegetazione erbacea nel punto indicato. Immagini più recenti mostrano la morte dei salici e l'apertura nella continuità della fascia boschiva, ma che comunque è tipica dell'habitat 91E0.								
INDIVIDUAZIONE SOLUZIONE PROPOSTA (poligono/i)	<table border="1" data-bbox="475 1003 1417 1249"> <thead> <tr> <th>ID</th> <th>Colore poligono</th> <th>Codice e descrizione Habitat</th> <th>Superficie occupata</th> </tr> </thead> <tbody> <tr> <td>31080</td> <td>rosa</td> <td>91E0* Foreste alluvionali di <i>Alnus glutinosa</i> e <i>Fraxinus excelsior</i> (Alno-Padion, Alnion incanae, Salicion albae)</td> <td><0.01 ha</td> </tr> </tbody> </table>	ID	Colore poligono	Codice e descrizione Habitat	Superficie occupata	31080	rosa	91E0* Foreste alluvionali di <i>Alnus glutinosa</i> e <i>Fraxinus excelsior</i> (Alno-Padion, Alnion incanae, Salicion albae)	<0.01 ha
ID	Colore poligono	Codice e descrizione Habitat	Superficie occupata						
31080	rosa	91E0* Foreste alluvionali di <i>Alnus glutinosa</i> e <i>Fraxinus excelsior</i> (Alno-Padion, Alnion incanae, Salicion albae)	<0.01 ha						
INDIVIDUAZIONE SOLUZIONE PROPOSTA (cartografia)	Anno 2015 (fonte: Geoportale Lombardia). 								
OSSERVAZIONI AGGIUNTIVE									
MATERIALE ALLEGATO									



	Materiale allegato:	indicare con "X"
	• shapefile (*)	<input type="checkbox"/>
	• fotografie	<input type="checkbox"/>
	• rilievi floristico-vegetazionali	<input type="checkbox"/>
	• altro:	<input type="checkbox"/>
	○	<input type="checkbox"/>
	○	<input type="checkbox"/>

(Campi riservati, da compilare a cura dell'ORBL)

ESITO DELLA VERIFICA	In base alla verifica eseguita, la soluzione proposta si dichiara: (indicare con "X")			
	<table border="1"> <tr> <td>ACCETTATA</td> <td>NON ACCETTATA</td> </tr> <tr> <td>X</td> <td></td> </tr> </table>	ACCETTATA	NON ACCETTATA	X
ACCETTATA	NON ACCETTATA			
X				
NOTE	Eventuali osservazioni da parte dell'ORBL. <div style="background-color: #92d050; height: 15px; width: 100%;"></div>			

3.10. IT2010002 MONTE LEGNONE E CHIUSARELLA

INFORMAZIONI GENERALI	Data: 01/03/2018 Compilatore: Michele Dalle Fratte Ente di appartenenza: Università degli studi dell'Insubria Versione SuperHabitat di riferimento: SH_20180118																																																																														
SIC/ZSC (*)	IT2010002 MONTE LEGNONE E CHIUSARELLA																																																																														
ZPS (*)	IT2010401 Parco Regionale Campo dei Fiori																																																																														
ENTE GESTORE	Parco Regionale Campo dei Fiori																																																																														
INDIVIDUAZIONE PROBLEMA	<table border="1"> <thead> <tr> <th>tipo di problema</th> <th>indicare con "X"</th> </tr> </thead> <tbody> <tr> <td>1) Poligono/i da eliminare</td> <td><input type="checkbox"/></td> </tr> <tr> <td>2) Poligono/i da aggiungere</td> <td><input type="checkbox"/></td> </tr> <tr> <td>3) Poligono/i da ri-attribuire (codice habitat sbagliato)</td> <td><input type="checkbox"/></td> </tr> <tr> <td>4) Poligono/i da ri-perimetrare (forma sbagliata)</td> <td><input type="checkbox"/></td> </tr> <tr> <td>5) Poligono/i da traslare (posizione sbagliata)</td> <td><input type="checkbox"/></td> </tr> <tr> <td>6) Sovrapposizione habitat da eliminare</td> <td><input checked="" type="checkbox"/></td> </tr> <tr> <td>7) Sovrapposizione habitat da inserire</td> <td><input type="checkbox"/></td> </tr> <tr> <td>8) Altro</td> <td><input type="checkbox"/></td> </tr> </tbody> </table> <p>Se è stato selezionato "8) Altro", specificare: _____</p>			tipo di problema	indicare con "X"	1) Poligono/i da eliminare	<input type="checkbox"/>	2) Poligono/i da aggiungere	<input type="checkbox"/>	3) Poligono/i da ri-attribuire (codice habitat sbagliato)	<input type="checkbox"/>	4) Poligono/i da ri-perimetrare (forma sbagliata)	<input type="checkbox"/>	5) Poligono/i da traslare (posizione sbagliata)	<input type="checkbox"/>	6) Sovrapposizione habitat da eliminare	<input checked="" type="checkbox"/>	7) Sovrapposizione habitat da inserire	<input type="checkbox"/>	8) Altro	<input type="checkbox"/>																																																										
tipo di problema	indicare con "X"																																																																														
1) Poligono/i da eliminare	<input type="checkbox"/>																																																																														
2) Poligono/i da aggiungere	<input type="checkbox"/>																																																																														
3) Poligono/i da ri-attribuire (codice habitat sbagliato)	<input type="checkbox"/>																																																																														
4) Poligono/i da ri-perimetrare (forma sbagliata)	<input type="checkbox"/>																																																																														
5) Poligono/i da traslare (posizione sbagliata)	<input type="checkbox"/>																																																																														
6) Sovrapposizione habitat da eliminare	<input checked="" type="checkbox"/>																																																																														
7) Sovrapposizione habitat da inserire	<input type="checkbox"/>																																																																														
8) Altro	<input type="checkbox"/>																																																																														
INDIVIDUAZIONE PROBLEMA (poligono/i)	<table border="1"> <thead> <tr> <th>ID</th> <th>Colore poligono</th> <th>Codice e descrizione Habitat</th> <th>Superficie occupata</th> </tr> </thead> <tbody> <tr> <td>18083</td> <td>giallo</td> <td>7220* Sorgenti pietrificanti con formazioni di tufi (Cratoneurion)</td> <td><0.01 ha</td> </tr> <tr> <td>18084</td> <td>giallo</td> <td>7220*</td> <td><0.01 ha</td> </tr> <tr> <td>18085</td> <td>giallo</td> <td>7220*</td> <td><0.01 ha</td> </tr> <tr> <td>18086</td> <td>giallo</td> <td>7220*</td> <td><0.01 ha</td> </tr> <tr> <td>18088</td> <td>giallo</td> <td>7220*</td> <td><0.01 ha</td> </tr> <tr> <td>18089</td> <td>giallo</td> <td>7220*</td> <td><0.01 ha</td> </tr> <tr> <td>18090</td> <td>giallo</td> <td>7220*</td> <td><0.01 ha</td> </tr> <tr> <td>18091</td> <td>giallo</td> <td>7220*</td> <td><0.01 ha</td> </tr> <tr> <td>18092</td> <td>giallo</td> <td>7220*</td> <td><0.01 ha</td> </tr> <tr> <td>18094</td> <td>giallo</td> <td>7220*</td> <td><0.01 ha</td> </tr> <tr> <td>18095</td> <td>giallo</td> <td>7220*</td> <td><0.01 ha</td> </tr> <tr> <td>18096</td> <td>giallo</td> <td>7220*</td> <td><0.01 ha</td> </tr> <tr> <td>18098</td> <td>giallo</td> <td>7220*</td> <td><0.01 ha</td> </tr> <tr> <td>18099</td> <td>giallo</td> <td>7220*</td> <td><0.01 ha</td> </tr> <tr> <td>18108</td> <td>giallo</td> <td>7220*</td> <td><0.01 ha</td> </tr> <tr> <td>18109</td> <td>giallo</td> <td>7220*</td> <td><0.01 ha</td> </tr> <tr> <td>18122</td> <td>giallo</td> <td>7220*</td> <td><0.01 ha</td> </tr> <tr> <td>24854</td> <td>rosa</td> <td>8210 Pareti rocciose calcaree con vegetazione casmofitica</td> <td><0.01 ha</td> </tr> </tbody> </table>			ID	Colore poligono	Codice e descrizione Habitat	Superficie occupata	18083	giallo	7220* Sorgenti pietrificanti con formazioni di tufi (Cratoneurion)	<0.01 ha	18084	giallo	7220*	<0.01 ha	18085	giallo	7220*	<0.01 ha	18086	giallo	7220*	<0.01 ha	18088	giallo	7220*	<0.01 ha	18089	giallo	7220*	<0.01 ha	18090	giallo	7220*	<0.01 ha	18091	giallo	7220*	<0.01 ha	18092	giallo	7220*	<0.01 ha	18094	giallo	7220*	<0.01 ha	18095	giallo	7220*	<0.01 ha	18096	giallo	7220*	<0.01 ha	18098	giallo	7220*	<0.01 ha	18099	giallo	7220*	<0.01 ha	18108	giallo	7220*	<0.01 ha	18109	giallo	7220*	<0.01 ha	18122	giallo	7220*	<0.01 ha	24854	rosa	8210 Pareti rocciose calcaree con vegetazione casmofitica	<0.01 ha
ID	Colore poligono	Codice e descrizione Habitat	Superficie occupata																																																																												
18083	giallo	7220* Sorgenti pietrificanti con formazioni di tufi (Cratoneurion)	<0.01 ha																																																																												
18084	giallo	7220*	<0.01 ha																																																																												
18085	giallo	7220*	<0.01 ha																																																																												
18086	giallo	7220*	<0.01 ha																																																																												
18088	giallo	7220*	<0.01 ha																																																																												
18089	giallo	7220*	<0.01 ha																																																																												
18090	giallo	7220*	<0.01 ha																																																																												
18091	giallo	7220*	<0.01 ha																																																																												
18092	giallo	7220*	<0.01 ha																																																																												
18094	giallo	7220*	<0.01 ha																																																																												
18095	giallo	7220*	<0.01 ha																																																																												
18096	giallo	7220*	<0.01 ha																																																																												
18098	giallo	7220*	<0.01 ha																																																																												
18099	giallo	7220*	<0.01 ha																																																																												
18108	giallo	7220*	<0.01 ha																																																																												
18109	giallo	7220*	<0.01 ha																																																																												
18122	giallo	7220*	<0.01 ha																																																																												
24854	rosa	8210 Pareti rocciose calcaree con vegetazione casmofitica	<0.01 ha																																																																												


INDIVIDUAZIONE PROBLEMA (cartografia)	<p>Anno 2015 (fonte: Geoportale Lombardia). ID poligoni (dall'alto verso il basso e da destra verso sinistra): 18122, 18109, 18108, 18099, 18099, 18098, 18005, 18094, 18092, 18091, 18090, 18088, 18086, 18084, 18083 vs 24854</p> 								
ANALISI DEL PROBLEMA (includi fonti documentarie)	<p>Anche risalendo a immagini antecedenti, si nota che l'intera area segnata come 8210 in realtà è caratterizzata da bosco di latifoglie nell'intorno, che però mascherano completamente le pareti rocciose (spesso in forre). Il PIF indica per la parte bassa del poligono 24854 cod 72 (Aceri frassineti ad Oustria). A sud del poligono 24854 c'è in continuità un poligono di 9180*.</p>								
INDIVIDUAZIONE SOLUZIONE PROPOSTA (poligono/i)	<table border="1" data-bbox="478 1191 1412 1361"> <thead> <tr> <th>ID</th> <th>Colore poligono</th> <th>Codice e descrizione Habitat</th> <th>Superficie occupata</th> </tr> </thead> <tbody> <tr> <td>24854</td> <td>rosa</td> <td>8210 Pareti rocciose calcaree con vegetazione casmofitica</td> <td><0.01 ha</td> </tr> </tbody> </table>	ID	Colore poligono	Codice e descrizione Habitat	Superficie occupata	24854	rosa	8210 Pareti rocciose calcaree con vegetazione casmofitica	<0.01 ha
ID	Colore poligono	Codice e descrizione Habitat	Superficie occupata						
24854	rosa	8210 Pareti rocciose calcaree con vegetazione casmofitica	<0.01 ha						
INDIVIDUAZIONE SOLUZIONE PROPOSTA (cartografia)	<p>Anno 2015 (fonte: Geoportale Lombardia).</p> 								


OSSERVAZIONI AGGIUNTIVE																	
MATERIALE ALLEGATO	<table border="1"> <thead> <tr> <th>Materiale allegato:</th> <th>indicare con "X"</th> </tr> </thead> <tbody> <tr> <td>• shapefile (*)</td> <td><input type="checkbox"/></td> </tr> <tr> <td>• fotografie</td> <td><input type="checkbox"/></td> </tr> <tr> <td>• rilievi floristico-vegetazionali</td> <td><input type="checkbox"/></td> </tr> <tr> <td>• altro:</td> <td><input type="checkbox"/></td> </tr> <tr> <td>○</td> <td><input type="checkbox"/></td> </tr> <tr> <td>○</td> <td><input type="checkbox"/></td> </tr> <tr> <td>○</td> <td><input type="checkbox"/></td> </tr> </tbody> </table>	Materiale allegato:	indicare con "X"	• shapefile (*)	<input type="checkbox"/>	• fotografie	<input type="checkbox"/>	• rilievi floristico-vegetazionali	<input type="checkbox"/>	• altro:	<input type="checkbox"/>	○	<input type="checkbox"/>	○	<input type="checkbox"/>	○	<input type="checkbox"/>
Materiale allegato:	indicare con "X"																
• shapefile (*)	<input type="checkbox"/>																
• fotografie	<input type="checkbox"/>																
• rilievi floristico-vegetazionali	<input type="checkbox"/>																
• altro:	<input type="checkbox"/>																
○	<input type="checkbox"/>																
○	<input type="checkbox"/>																
○	<input type="checkbox"/>																

(Campi riservati, da compilare a cura dell'ORBL)

ESITO DELLA VERIFICA	<p>In base alla verifica eseguita, la soluzione proposta si dichiara: (indicare con "X")</p> <table border="1"> <thead> <tr> <th>ACCETTATA</th> <th>NON ACCETTATA</th> </tr> </thead> <tbody> <tr> <td>X</td> <td></td> </tr> </tbody> </table>	ACCETTATA	NON ACCETTATA	X	
ACCETTATA	NON ACCETTATA				
X					
NOTE	<p>Eventuali osservazioni da parte dell'ORBL.</p>				


INFORMAZIONI GENERALI	Data: 01/03/2018 Compilatore: Michele Dalle Fratte Ente di appartenenza: Università degli studi dell'Insubria Versione SuperHabitat di riferimento: SH_20180118																										
SIC/ZSC (*)	IT2010002 MONTE LEGNONE E CHIUSARELLA																										
ZPS (*)	IT2010401 Parco Regionale Campo dei Fiori																										
ENTE GESTORE	Parco Regionale Campo dei Fiori																										
INDIVIDUAZIONE PROBLEMA	<table border="1"> <thead> <tr> <th>tipo di problema</th> <th>indicare con "X"</th> </tr> </thead> <tbody> <tr> <td>1) Poligono/i da eliminare</td> <td><input type="checkbox"/></td> </tr> <tr> <td>2) Poligono/i da aggiungere</td> <td><input type="checkbox"/></td> </tr> <tr> <td>3) Poligono/i da ri-attribuire (codice habitat sbagliato)</td> <td><input type="checkbox"/></td> </tr> <tr> <td>4) Poligono/i da ri-perimetrare (forma sbagliata)</td> <td><input type="checkbox"/></td> </tr> <tr> <td>5) Poligono/i da traslare (posizione sbagliata)</td> <td><input checked="" type="checkbox"/></td> </tr> <tr> <td>6) Sovrapposizione habitat da eliminare</td> <td><input type="checkbox"/></td> </tr> <tr> <td>7) Sovrapposizione habitat da inserire</td> <td><input type="checkbox"/></td> </tr> <tr> <td>8) Altro</td> <td><input type="checkbox"/></td> </tr> </tbody> </table> <p>Se è stato selezionato "8) Altro", specificare: _____</p>			tipo di problema	indicare con "X"	1) Poligono/i da eliminare	<input type="checkbox"/>	2) Poligono/i da aggiungere	<input type="checkbox"/>	3) Poligono/i da ri-attribuire (codice habitat sbagliato)	<input type="checkbox"/>	4) Poligono/i da ri-perimetrare (forma sbagliata)	<input type="checkbox"/>	5) Poligono/i da traslare (posizione sbagliata)	<input checked="" type="checkbox"/>	6) Sovrapposizione habitat da eliminare	<input type="checkbox"/>	7) Sovrapposizione habitat da inserire	<input type="checkbox"/>	8) Altro	<input type="checkbox"/>						
tipo di problema	indicare con "X"																										
1) Poligono/i da eliminare	<input type="checkbox"/>																										
2) Poligono/i da aggiungere	<input type="checkbox"/>																										
3) Poligono/i da ri-attribuire (codice habitat sbagliato)	<input type="checkbox"/>																										
4) Poligono/i da ri-perimetrare (forma sbagliata)	<input type="checkbox"/>																										
5) Poligono/i da traslare (posizione sbagliata)	<input checked="" type="checkbox"/>																										
6) Sovrapposizione habitat da eliminare	<input type="checkbox"/>																										
7) Sovrapposizione habitat da inserire	<input type="checkbox"/>																										
8) Altro	<input type="checkbox"/>																										
INDIVIDUAZIONE PROBLEMA (poligono/i)	<table border="1"> <thead> <tr> <th>ID</th> <th>Colore poligono</th> <th>Codice e descrizione Habitat</th> <th>Superficie occupata</th> </tr> </thead> <tbody> <tr> <td>18114</td> <td>giallo</td> <td>7220* Sorgenti pietrificanti con formazioni di tufi (Cratoneurion)</td> <td><0.01 ha</td> </tr> <tr> <td>18115</td> <td>giallo</td> <td>7220*</td> <td><0.01 ha</td> </tr> <tr> <td>18116</td> <td>giallo</td> <td>7220*</td> <td><0.01 ha</td> </tr> <tr> <td>18212</td> <td>rosa</td> <td>7230 Torbiere basse alcaline (Caricion davallianae)</td> <td>0.02 ha</td> </tr> <tr> <td>30762</td> <td>arancione</td> <td>91AA* Boschi orientali di quercia bianca</td> <td>0.02 ha</td> </tr> </tbody> </table>			ID	Colore poligono	Codice e descrizione Habitat	Superficie occupata	18114	giallo	7220* Sorgenti pietrificanti con formazioni di tufi (Cratoneurion)	<0.01 ha	18115	giallo	7220*	<0.01 ha	18116	giallo	7220*	<0.01 ha	18212	rosa	7230 Torbiere basse alcaline (Caricion davallianae)	0.02 ha	30762	arancione	91AA* Boschi orientali di quercia bianca	0.02 ha
ID	Colore poligono	Codice e descrizione Habitat	Superficie occupata																								
18114	giallo	7220* Sorgenti pietrificanti con formazioni di tufi (Cratoneurion)	<0.01 ha																								
18115	giallo	7220*	<0.01 ha																								
18116	giallo	7220*	<0.01 ha																								
18212	rosa	7230 Torbiere basse alcaline (Caricion davallianae)	0.02 ha																								
30762	arancione	91AA* Boschi orientali di quercia bianca	0.02 ha																								
INDIVIDUAZIONE PROBLEMA (cartografia)	Anno 2015 (fonte: Geoportale Lombardia). ID poligoni di 7220* (da sinistra in alto verso destra in basso): 18116, 18114 e 18115.																										


																									
ANALISI DEL PROBLEMA (incluse fonti documentarie)	Sulla base delle informazioni a disposizione, l'habitat 7230 non è localizzato in quell'area, ma in una piccola zona limitrofa, dove peraltro si trova anche la sorgente (7220) con ID 18114.																								
INDIVIDUAZIONE SOLUZIONE PROPOSTA (poligono/i)	<table border="1" data-bbox="480 983 1407 1361"> <thead> <tr> <th>ID</th> <th>Colore poligono</th> <th>Codice e descrizione Habitat</th> <th>Superficie occupata</th> </tr> </thead> <tbody> <tr> <td>18114</td> <td>giallo</td> <td>7220* Sorgenti pietrificanti con formazioni di tufi (Cratoneurion)</td> <td><0.01 ha</td> </tr> <tr> <td>18115</td> <td>giallo</td> <td>7220*</td> <td><0.01 ha</td> </tr> <tr> <td>18116</td> <td>giallo</td> <td>7220*</td> <td><0.01 ha</td> </tr> <tr> <td>35823</td> <td>rosa</td> <td>7230</td> <td>0.02 ha</td> </tr> <tr> <td>30762</td> <td>arancione</td> <td>91AA* Boschi orientali di quercia bianca</td> <td>0.02 ha</td> </tr> </tbody> </table>	ID	Colore poligono	Codice e descrizione Habitat	Superficie occupata	18114	giallo	7220* Sorgenti pietrificanti con formazioni di tufi (Cratoneurion)	<0.01 ha	18115	giallo	7220*	<0.01 ha	18116	giallo	7220*	<0.01 ha	35823	rosa	7230	0.02 ha	30762	arancione	91AA* Boschi orientali di quercia bianca	0.02 ha
ID	Colore poligono	Codice e descrizione Habitat	Superficie occupata																						
18114	giallo	7220* Sorgenti pietrificanti con formazioni di tufi (Cratoneurion)	<0.01 ha																						
18115	giallo	7220*	<0.01 ha																						
18116	giallo	7220*	<0.01 ha																						
35823	rosa	7230	0.02 ha																						
30762	arancione	91AA* Boschi orientali di quercia bianca	0.02 ha																						
INDIVIDUAZIONE SOLUZIONE PROPOSTA (cartografia)	Anno 2015 (fonte: Geoportale Lombardia). ID poligoni di 7220* (da sinistra in alto verso destra in basso): 18116, 18114 e 18115.																								

																	
OSSERVAZIONI AGGIUNTIVE	<div style="background-color: #cccccc; height: 20px; width: 100%;"></div>																
MATERIALE ALLEGATO	<table border="1" style="margin-left: auto; margin-right: auto;"> <thead> <tr> <th style="text-align: left;">Materiale allegato:</th> <th style="text-align: center;">indicare con "X"</th> </tr> </thead> <tbody> <tr> <td>• shapefile (*)</td> <td style="text-align: center;"><input type="checkbox"/></td> </tr> <tr> <td>• fotografie</td> <td style="text-align: center;"><input type="checkbox"/></td> </tr> <tr> <td>• rilievi floristico-vegetazionali</td> <td style="text-align: center;"><input type="checkbox"/></td> </tr> <tr> <td>• altro:</td> <td style="text-align: center;"><input type="checkbox"/></td> </tr> <tr> <td>○ <div style="background-color: #cccccc; width: 50px; height: 15px; display: inline-block;"></div></td> <td style="text-align: center;"><input type="checkbox"/></td> </tr> <tr> <td>○ <div style="background-color: #cccccc; width: 50px; height: 15px; display: inline-block;"></div></td> <td style="text-align: center;"><input type="checkbox"/></td> </tr> <tr> <td>○ <div style="background-color: #cccccc; width: 50px; height: 15px; display: inline-block;"></div></td> <td style="text-align: center;"><input type="checkbox"/></td> </tr> </tbody> </table>	Materiale allegato:	indicare con "X"	• shapefile (*)	<input type="checkbox"/>	• fotografie	<input type="checkbox"/>	• rilievi floristico-vegetazionali	<input type="checkbox"/>	• altro:	<input type="checkbox"/>	○ <div style="background-color: #cccccc; width: 50px; height: 15px; display: inline-block;"></div>	<input type="checkbox"/>	○ <div style="background-color: #cccccc; width: 50px; height: 15px; display: inline-block;"></div>	<input type="checkbox"/>	○ <div style="background-color: #cccccc; width: 50px; height: 15px; display: inline-block;"></div>	<input type="checkbox"/>
Materiale allegato:	indicare con "X"																
• shapefile (*)	<input type="checkbox"/>																
• fotografie	<input type="checkbox"/>																
• rilievi floristico-vegetazionali	<input type="checkbox"/>																
• altro:	<input type="checkbox"/>																
○ <div style="background-color: #cccccc; width: 50px; height: 15px; display: inline-block;"></div>	<input type="checkbox"/>																
○ <div style="background-color: #cccccc; width: 50px; height: 15px; display: inline-block;"></div>	<input type="checkbox"/>																
○ <div style="background-color: #cccccc; width: 50px; height: 15px; display: inline-block;"></div>	<input type="checkbox"/>																

(Campi riservati, da compilare a cura dell'ORBL)


ESITO DELLA VERIFICA	<p>In base alla verifica eseguita, la soluzione proposta si dichiara: (indicare con "X")</p> <table border="1" style="margin-left: auto; margin-right: auto;"> <thead> <tr> <th style="text-align: center;">ACCETTATA</th> <th style="text-align: center;">NON ACCETTATA</th> </tr> </thead> <tbody> <tr> <td style="text-align: center; color: blue;">X</td> <td></td> </tr> </tbody> </table>	ACCETTATA	NON ACCETTATA	X	
ACCETTATA	NON ACCETTATA				
X					
NOTE	<p>Eventuali osservazioni da parte dell'ORBL.</p> <div style="background-color: #92d050; height: 15px; width: 100%;"></div>				


INFORMAZIONI GENERALI	Data: 01/03/2018 Compilatore: Michele Dalle Fratte Ente di appartenenza: Università degli studi dell'Insubria Versione SuperHabitat di riferimento: SH_20180118																				
SIC/ZSC (*)	IT2010002 MONTE LEGNONE E CHIUSARELLA																				
ZPS (*)	IT2010401 Parco Regionale Campo dei Fiori																				
ENTE GESTORE	Parco Regionale Campo dei Fiori																				
INDIVIDUAZIONE PROBLEMA	<table border="1"> <thead> <tr> <th>tipo di problema</th> <th>indicare con "X"</th> </tr> </thead> <tbody> <tr> <td>1) Poligono/i da eliminare</td> <td><input type="checkbox"/></td> </tr> <tr> <td>2) Poligono/i da aggiungere</td> <td><input type="checkbox"/></td> </tr> <tr> <td>3) Poligono/i da ri-attribuire (codice habitat sbagliato)</td> <td><input type="checkbox"/></td> </tr> <tr> <td>4) Poligono/i da ri-perimetrare (forma sbagliata)</td> <td><input type="checkbox"/></td> </tr> <tr> <td>5) Poligono/i da traslare (posizione sbagliata)</td> <td><input checked="" type="checkbox"/></td> </tr> <tr> <td>6) Sovrapposizione habitat da eliminare</td> <td><input type="checkbox"/></td> </tr> <tr> <td>7) Sovrapposizione habitat da inserire</td> <td><input type="checkbox"/></td> </tr> <tr> <td>8) Altro</td> <td><input type="checkbox"/></td> </tr> </tbody> </table> <p>Se è stato selezionato "8) Altro", specificare: _____</p>			tipo di problema	indicare con "X"	1) Poligono/i da eliminare	<input type="checkbox"/>	2) Poligono/i da aggiungere	<input type="checkbox"/>	3) Poligono/i da ri-attribuire (codice habitat sbagliato)	<input type="checkbox"/>	4) Poligono/i da ri-perimetrare (forma sbagliata)	<input type="checkbox"/>	5) Poligono/i da traslare (posizione sbagliata)	<input checked="" type="checkbox"/>	6) Sovrapposizione habitat da eliminare	<input type="checkbox"/>	7) Sovrapposizione habitat da inserire	<input type="checkbox"/>	8) Altro	<input type="checkbox"/>
tipo di problema	indicare con "X"																				
1) Poligono/i da eliminare	<input type="checkbox"/>																				
2) Poligono/i da aggiungere	<input type="checkbox"/>																				
3) Poligono/i da ri-attribuire (codice habitat sbagliato)	<input type="checkbox"/>																				
4) Poligono/i da ri-perimetrare (forma sbagliata)	<input type="checkbox"/>																				
5) Poligono/i da traslare (posizione sbagliata)	<input checked="" type="checkbox"/>																				
6) Sovrapposizione habitat da eliminare	<input type="checkbox"/>																				
7) Sovrapposizione habitat da inserire	<input type="checkbox"/>																				
8) Altro	<input type="checkbox"/>																				
INDIVIDUAZIONE PROBLEMA (poligono/i)	<table border="1"> <thead> <tr> <th>ID</th> <th>Colore poligono</th> <th>Codice e descrizione Habitat</th> <th>Superficie occupata</th> </tr> </thead> <tbody> <tr> <td>18137</td> <td>giallo</td> <td>7220* Sorgenti pietrificanti con formazioni di tufi (Cratoneurion)</td> <td><0.01 ha</td> </tr> <tr> <td>18213</td> <td>rosa</td> <td>7230 Torbiere basse alcaline (Caricion davallianae)</td> <td>0.49 ha</td> </tr> </tbody> </table>			ID	Colore poligono	Codice e descrizione Habitat	Superficie occupata	18137	giallo	7220* Sorgenti pietrificanti con formazioni di tufi (Cratoneurion)	<0.01 ha	18213	rosa	7230 Torbiere basse alcaline (Caricion davallianae)	0.49 ha						
ID	Colore poligono	Codice e descrizione Habitat	Superficie occupata																		
18137	giallo	7220* Sorgenti pietrificanti con formazioni di tufi (Cratoneurion)	<0.01 ha																		
18213	rosa	7230 Torbiere basse alcaline (Caricion davallianae)	0.49 ha																		
INDIVIDUAZIONE PROBLEMA (cartografia)	<p>Anno 2015 (fonte: Geoportale Lombardia).</p> 																				
ANALISI DEL PROBLEMA	Sulla base delle informazioni a disposizione, l'habitat 7230 non è localizzato in																				


(includere fonti documentarie)	quell'area, ma soltanto su una porzione di questa area. Anche la sorgente è in questa area.																		
INDIVIDUAZIONE SOLUZIONE PROPOSTA (poligono/i)	<table border="1"> <thead> <tr> <th>ID</th> <th>Colore poligono</th> <th>Codice e descrizione Habitat</th> <th>Superficie occupata</th> </tr> </thead> <tbody> <tr> <td>18137</td> <td>giallo</td> <td>7220* Sorgenti pietrificanti con formazioni di tufi (Cratoneurion)</td> <td><0.01 ha</td> </tr> <tr> <td>35824</td> <td>rosa</td> <td>7230 Torbiere basse alcaline (Caricion davallianae)</td> <td>0.07 ha</td> </tr> </tbody> </table>	ID	Colore poligono	Codice e descrizione Habitat	Superficie occupata	18137	giallo	7220* Sorgenti pietrificanti con formazioni di tufi (Cratoneurion)	<0.01 ha	35824	rosa	7230 Torbiere basse alcaline (Caricion davallianae)	0.07 ha						
ID	Colore poligono	Codice e descrizione Habitat	Superficie occupata																
18137	giallo	7220* Sorgenti pietrificanti con formazioni di tufi (Cratoneurion)	<0.01 ha																
35824	rosa	7230 Torbiere basse alcaline (Caricion davallianae)	0.07 ha																
INDIVIDUAZIONE SOLUZIONE PROPOSTA (cartografia)	Anno 2015 (fonte: Geoportale Lombardia). 																		
OSSERVAZIONI AGGIUNTIVE																			
MATERIALE ALLEGATO	<table border="1"> <thead> <tr> <th>Materiale allegato:</th> <th>indicare con "X"</th> </tr> </thead> <tbody> <tr> <td>• shapefile (*)</td> <td><input type="checkbox"/></td> </tr> <tr> <td>• fotografie</td> <td><input type="checkbox"/></td> </tr> <tr> <td>• rilievi floristico-vegetazionali</td> <td><input type="checkbox"/></td> </tr> <tr> <td>• altro:</td> <td><input type="checkbox"/></td> </tr> <tr> <td>○ <input type="checkbox"/></td> <td><input type="checkbox"/></td> </tr> <tr> <td>○ <input type="checkbox"/></td> <td><input type="checkbox"/></td> </tr> <tr> <td>○ <input type="checkbox"/></td> <td><input type="checkbox"/></td> </tr> </tbody> </table>			Materiale allegato:	indicare con "X"	• shapefile (*)	<input type="checkbox"/>	• fotografie	<input type="checkbox"/>	• rilievi floristico-vegetazionali	<input type="checkbox"/>	• altro:	<input type="checkbox"/>	○ <input type="checkbox"/>	<input type="checkbox"/>	○ <input type="checkbox"/>	<input type="checkbox"/>	○ <input type="checkbox"/>	<input type="checkbox"/>
Materiale allegato:	indicare con "X"																		
• shapefile (*)	<input type="checkbox"/>																		
• fotografie	<input type="checkbox"/>																		
• rilievi floristico-vegetazionali	<input type="checkbox"/>																		
• altro:	<input type="checkbox"/>																		
○ <input type="checkbox"/>	<input type="checkbox"/>																		
○ <input type="checkbox"/>	<input type="checkbox"/>																		
○ <input type="checkbox"/>	<input type="checkbox"/>																		

(Campi riservati, da compilare a cura dell'ORBL)

ESITO DELLA VERIFICA	<p>In base alla verifica eseguita, la soluzione proposta si dichiara: (indicare con "X")</p> <table border="1"> <thead> <tr> <th>ACCETTATA</th> <th>NON ACCETTATA</th> </tr> </thead> <tbody> <tr> <td style="text-align: center;">X</td> <td></td> </tr> </tbody> </table>	ACCETTATA	NON ACCETTATA	X	
ACCETTATA	NON ACCETTATA				
X					
NOTE	Eventuali osservazioni da parte dell'ORBL.				




INFORMAZIONI GENERALI	Data: 01/03/2018 Compilatore: Michele Dalle Fratte Ente di appartenenza: Università degli studi dell'Insubria Versione SuperHabitat di riferimento: SH_20180118																				
SIC/ZSC (*)	IT2010002 MONTE LEGNONE E CHIUSARELLA																				
ZPS (*)	IT2010401 Parco Regionale Campo dei Fiori																				
ENTE GESTORE	Parco Regionale Campo dei Fiori																				
INDIVIDUAZIONE PROBLEMA	<table border="1"> <thead> <tr> <th>tipo di problema</th> <th>indicare con "X"</th> </tr> </thead> <tbody> <tr> <td>1) Poligono/i da eliminare</td> <td><input type="checkbox"/></td> </tr> <tr> <td>2) Poligono/i da aggiungere</td> <td><input type="checkbox"/></td> </tr> <tr> <td>3) Poligono/i da ri-attribuire (codice habitat sbagliato)</td> <td><input type="checkbox"/></td> </tr> <tr> <td>4) Poligono/i da ri-perimetrare (forma sbagliata)</td> <td><input type="checkbox"/></td> </tr> <tr> <td>5) Poligono/i da traslare (posizione sbagliata)</td> <td><input checked="" type="checkbox"/></td> </tr> <tr> <td>6) Sovrapposizione habitat da eliminare</td> <td><input type="checkbox"/></td> </tr> <tr> <td>7) Sovrapposizione habitat da inserire</td> <td><input type="checkbox"/></td> </tr> <tr> <td>8) Altro</td> <td><input type="checkbox"/></td> </tr> </tbody> </table> <p>Se è stato selezionato "8) Altro", specificare: _____</p>			tipo di problema	indicare con "X"	1) Poligono/i da eliminare	<input type="checkbox"/>	2) Poligono/i da aggiungere	<input type="checkbox"/>	3) Poligono/i da ri-attribuire (codice habitat sbagliato)	<input type="checkbox"/>	4) Poligono/i da ri-perimetrare (forma sbagliata)	<input type="checkbox"/>	5) Poligono/i da traslare (posizione sbagliata)	<input checked="" type="checkbox"/>	6) Sovrapposizione habitat da eliminare	<input type="checkbox"/>	7) Sovrapposizione habitat da inserire	<input type="checkbox"/>	8) Altro	<input type="checkbox"/>
tipo di problema	indicare con "X"																				
1) Poligono/i da eliminare	<input type="checkbox"/>																				
2) Poligono/i da aggiungere	<input type="checkbox"/>																				
3) Poligono/i da ri-attribuire (codice habitat sbagliato)	<input type="checkbox"/>																				
4) Poligono/i da ri-perimetrare (forma sbagliata)	<input type="checkbox"/>																				
5) Poligono/i da traslare (posizione sbagliata)	<input checked="" type="checkbox"/>																				
6) Sovrapposizione habitat da eliminare	<input type="checkbox"/>																				
7) Sovrapposizione habitat da inserire	<input type="checkbox"/>																				
8) Altro	<input type="checkbox"/>																				
INDIVIDUAZIONE PROBLEMA (poligono/i)	<table border="1"> <thead> <tr> <th>ID</th> <th>Colore poligono</th> <th>Codice e descrizione Habitat</th> <th>Superficie occupata</th> </tr> </thead> <tbody> <tr> <td>18070</td> <td>giallo</td> <td>7220* Sorgenti pietrificanti con formazioni di tufi (Cratoneurion)</td> <td><0.01 ha</td> </tr> <tr> <td>30397</td> <td>rosa</td> <td>9180* Foreste di versanti, ghiaioni e valloni del Tilio-Acerion</td> <td><0.01 ha</td> </tr> </tbody> </table>			ID	Colore poligono	Codice e descrizione Habitat	Superficie occupata	18070	giallo	7220* Sorgenti pietrificanti con formazioni di tufi (Cratoneurion)	<0.01 ha	30397	rosa	9180* Foreste di versanti, ghiaioni e valloni del Tilio-Acerion	<0.01 ha						
ID	Colore poligono	Codice e descrizione Habitat	Superficie occupata																		
18070	giallo	7220* Sorgenti pietrificanti con formazioni di tufi (Cratoneurion)	<0.01 ha																		
30397	rosa	9180* Foreste di versanti, ghiaioni e valloni del Tilio-Acerion	<0.01 ha																		
INDIVIDUAZIONE PROBLEMA (cartografia)	<p>Anno 2015 (fonte: Geoportale Lombardia).</p> 																				

ANALISI DEL PROBLEMA (includere fonti documentarie)	La sovrapposizione tra i due habitat è accettabile. Tuttavia il poligono di 7220* è localizzato nel parcheggio (sarebbe da spostare leggermente a sud).																		
INDIVIDUAZIONE SOLUZIONE PROPOSTA (poligono/i)	<table border="1"> <thead> <tr> <th>ID</th> <th>Colore poligono</th> <th>Codice e descrizione Habitat</th> <th>Superficie occupata</th> </tr> </thead> <tbody> <tr> <td>18070</td> <td>giallo</td> <td>7220* Sorgenti pietrificanti con formazioni di tufi (Cratoneurion)</td> <td><0.01 ha</td> </tr> <tr> <td>30397</td> <td>rosa</td> <td>9180* Foreste di versanti, ghiaioni e valloni del Tilio-Acerion</td> <td><0.01 ha</td> </tr> </tbody> </table>	ID	Colore poligono	Codice e descrizione Habitat	Superficie occupata	18070	giallo	7220* Sorgenti pietrificanti con formazioni di tufi (Cratoneurion)	<0.01 ha	30397	rosa	9180* Foreste di versanti, ghiaioni e valloni del Tilio-Acerion	<0.01 ha						
ID	Colore poligono	Codice e descrizione Habitat	Superficie occupata																
18070	giallo	7220* Sorgenti pietrificanti con formazioni di tufi (Cratoneurion)	<0.01 ha																
30397	rosa	9180* Foreste di versanti, ghiaioni e valloni del Tilio-Acerion	<0.01 ha																
INDIVIDUAZIONE SOLUZIONE PROPOSTA (cartografia)	<p>Anno 2015 (fonte: Geoportale Lombardia).</p> 																		
OSSERVAZIONI AGGIUNTIVE	Allo stesso modo anche il 9180* copre una vasta area del parcheggio compreso il ristorante, sarebbe da valutare una modifica del perimetro.																		
MATERIALE ALLEGATO	<table border="1"> <thead> <tr> <th>Materiale allegato:</th> <th>indicare con "X"</th> </tr> </thead> <tbody> <tr> <td>• shapefile (*)</td> <td><input type="checkbox"/></td> </tr> <tr> <td>• fotografie</td> <td><input type="checkbox"/></td> </tr> <tr> <td>• rilievi floristico-vegetazionali</td> <td><input type="checkbox"/></td> </tr> <tr> <td>• altro:</td> <td><input type="checkbox"/></td> </tr> <tr> <td>○ <input type="checkbox"/></td> <td><input type="checkbox"/></td> </tr> <tr> <td>○ <input type="checkbox"/></td> <td><input type="checkbox"/></td> </tr> <tr> <td>○ <input type="checkbox"/></td> <td><input type="checkbox"/></td> </tr> </tbody> </table>			Materiale allegato:	indicare con "X"	• shapefile (*)	<input type="checkbox"/>	• fotografie	<input type="checkbox"/>	• rilievi floristico-vegetazionali	<input type="checkbox"/>	• altro:	<input type="checkbox"/>	○ <input type="checkbox"/>	<input type="checkbox"/>	○ <input type="checkbox"/>	<input type="checkbox"/>	○ <input type="checkbox"/>	<input type="checkbox"/>
Materiale allegato:	indicare con "X"																		
• shapefile (*)	<input type="checkbox"/>																		
• fotografie	<input type="checkbox"/>																		
• rilievi floristico-vegetazionali	<input type="checkbox"/>																		
• altro:	<input type="checkbox"/>																		
○ <input type="checkbox"/>	<input type="checkbox"/>																		
○ <input type="checkbox"/>	<input type="checkbox"/>																		
○ <input type="checkbox"/>	<input type="checkbox"/>																		



(Campi riservati, da compilare a cura dell'ORBL)

ESITO DELLA VERIFICA	<p>In base alla verifica eseguita, la soluzione proposta si dichiara: (indicare con "X")</p> <table border="1"> <thead> <tr> <th>ACCETTATA</th> <th>NON ACCETTATA</th> </tr> </thead> <tbody> <tr> <td style="text-align: center;">X</td> <td></td> </tr> </tbody> </table>	ACCETTATA	NON ACCETTATA	X	
ACCETTATA	NON ACCETTATA				
X					

NOTE	Eventuali osservazioni da parte dell'ORBL. 

3.11. IT2080002 BASSO CORSO E SPONDE DEL TICINO

INFORMAZIONI GENERALI	Data: 01/03/2018 Compilatore: Michele Dalle Fratte Ente di appartenenza: Università degli studi dell'Insubria Versione SuperHabitat di riferimento: SH_20180118																				
SIC/ZSC (*)	IT2080002 BASSO CORSO E SPONDE DEL TICINO																				
ZPS (*)	IT2080301 Boschi del Ticino																				
ENTE GESTORE	Parco Lombardo della Valle del Ticino																				
INDIVIDUAZIONE PROBLEMA	<table border="1"> <thead> <tr> <th>tipo di problema</th> <th>indicare con "X"</th> </tr> </thead> <tbody> <tr> <td>1) Poligono/i da eliminare</td> <td><input type="checkbox"/></td> </tr> <tr> <td>2) Poligono/i da aggiungere</td> <td><input type="checkbox"/></td> </tr> <tr> <td>3) Poligono/i da ri-attribuire (codice habitat sbagliato)</td> <td><input type="checkbox"/></td> </tr> <tr> <td>4) Poligono/i da ri-perimetrare (forma sbagliata)</td> <td><input type="checkbox"/></td> </tr> <tr> <td>5) Poligono/i da traslare (posizione sbagliata)</td> <td><input type="checkbox"/></td> </tr> <tr> <td>6) Sovrapposizione habitat da eliminare</td> <td><input checked="" type="checkbox"/></td> </tr> <tr> <td>7) Sovrapposizione habitat da inserire</td> <td><input type="checkbox"/></td> </tr> <tr> <td>8) Altro</td> <td><input type="checkbox"/></td> </tr> </tbody> </table> <p>Se è stato selezionato "8) Altro", specificare: _____</p>			tipo di problema	indicare con "X"	1) Poligono/i da eliminare	<input type="checkbox"/>	2) Poligono/i da aggiungere	<input type="checkbox"/>	3) Poligono/i da ri-attribuire (codice habitat sbagliato)	<input type="checkbox"/>	4) Poligono/i da ri-perimetrare (forma sbagliata)	<input type="checkbox"/>	5) Poligono/i da traslare (posizione sbagliata)	<input type="checkbox"/>	6) Sovrapposizione habitat da eliminare	<input checked="" type="checkbox"/>	7) Sovrapposizione habitat da inserire	<input type="checkbox"/>	8) Altro	<input type="checkbox"/>
tipo di problema	indicare con "X"																				
1) Poligono/i da eliminare	<input type="checkbox"/>																				
2) Poligono/i da aggiungere	<input type="checkbox"/>																				
3) Poligono/i da ri-attribuire (codice habitat sbagliato)	<input type="checkbox"/>																				
4) Poligono/i da ri-perimetrare (forma sbagliata)	<input type="checkbox"/>																				
5) Poligono/i da traslare (posizione sbagliata)	<input type="checkbox"/>																				
6) Sovrapposizione habitat da eliminare	<input checked="" type="checkbox"/>																				
7) Sovrapposizione habitat da inserire	<input type="checkbox"/>																				
8) Altro	<input type="checkbox"/>																				
INDIVIDUAZIONE PROBLEMA (poligono/i)	<table border="1"> <thead> <tr> <th>ID</th> <th>Colore poligono</th> <th>Codice e descrizione Habitat</th> <th>Superficie occupata</th> </tr> </thead> <tbody> <tr> <td>31280</td> <td>giallo</td> <td>91E0* Foreste alluvionali di Alnus glutinosa e Fraxinus excelsior (Alno-Padion, Alnion incanae, Salicion albae)</td> <td>31280</td> </tr> <tr> <td>32101</td> <td>rosa</td> <td>91F0 Foreste miste riparie di grandi fiumi a Quercus robur, Ulmus laevis e Ulmus minor, Fraxinus excelsior o Fraxinus angustifolia (Ulmenion minoris)</td> <td>32101</td> </tr> </tbody> </table>			ID	Colore poligono	Codice e descrizione Habitat	Superficie occupata	31280	giallo	91E0* Foreste alluvionali di Alnus glutinosa e Fraxinus excelsior (Alno-Padion, Alnion incanae, Salicion albae)	31280	32101	rosa	91F0 Foreste miste riparie di grandi fiumi a Quercus robur, Ulmus laevis e Ulmus minor, Fraxinus excelsior o Fraxinus angustifolia (Ulmenion minoris)	32101						
ID	Colore poligono	Codice e descrizione Habitat	Superficie occupata																		
31280	giallo	91E0* Foreste alluvionali di Alnus glutinosa e Fraxinus excelsior (Alno-Padion, Alnion incanae, Salicion albae)	31280																		
32101	rosa	91F0 Foreste miste riparie di grandi fiumi a Quercus robur, Ulmus laevis e Ulmus minor, Fraxinus excelsior o Fraxinus angustifolia (Ulmenion minoris)	32101																		
INDIVIDUAZIONE PROBLEMA (cartografia)	Anno 2015 (fonte: Geoportale Lombardia).																				

									
ANALISI DEL PROBLEMA (incluse fonti documentarie)	Non si nota nessuna differenza fisionomica e/o discontinuità che faccia pensare alla presenza di un habitat quale 91E0* nel poligono disegnato.								
INDIVIDUAZIONE SOLUZIONE PROPOSTA (poligono/i)	<table border="1" data-bbox="475 987 1422 1272"> <thead> <tr> <th data-bbox="475 987 616 1070">ID</th> <th data-bbox="616 987 778 1070">Colore poligono</th> <th data-bbox="778 987 1230 1070">Codice e descrizione Habitat</th> <th data-bbox="1230 987 1422 1070">Superficie occupata</th> </tr> </thead> <tbody> <tr> <td data-bbox="475 1070 616 1272">32101</td> <td data-bbox="616 1070 778 1272">rosa</td> <td data-bbox="778 1070 1230 1272">91F0 Foreste miste riparie di grandi fiumi a Quercus robur, Ulmus laevis e Ulmus minor, Fraxinus excelsior o Fraxinus angustifolia (Ulmenion minoris)</td> <td data-bbox="1230 1070 1422 1272">32101</td> </tr> </tbody> </table>	ID	Colore poligono	Codice e descrizione Habitat	Superficie occupata	32101	rosa	91F0 Foreste miste riparie di grandi fiumi a Quercus robur, Ulmus laevis e Ulmus minor, Fraxinus excelsior o Fraxinus angustifolia (Ulmenion minoris)	32101
ID	Colore poligono	Codice e descrizione Habitat	Superficie occupata						
32101	rosa	91F0 Foreste miste riparie di grandi fiumi a Quercus robur, Ulmus laevis e Ulmus minor, Fraxinus excelsior o Fraxinus angustifolia (Ulmenion minoris)	32101						
INDIVIDUAZIONE SOLUZIONE PROPOSTA (cartografia)	Anno 2015 (fonte: Geoportale Lombardia). 								
OSSERVAZIONI AGGIUNTIVE									

MATERIALE ALLEGATO	Materiale allegato:		indicare con "X"
	• shapefile (*)		<input type="checkbox"/>
	• fotografie		<input type="checkbox"/>
	• rilievi floristico-vegetazionali		<input type="checkbox"/>
	• altro:		<input type="checkbox"/>
	○		<input type="checkbox"/>
	○		<input type="checkbox"/>
	○		<input type="checkbox"/>

(Campi riservati, da compilare a cura dell'ORBL)

ESITO DELLA VERIFICA	In base alla verifica eseguita, la soluzione proposta si dichiara: (indicare con "X")				
	<table border="1"> <tr> <td>ACCETTATA</td> <td>NON ACCETTATA</td> </tr> <tr> <td style="text-align: center;">X</td> <td></td> </tr> </table>	ACCETTATA	NON ACCETTATA	X	
ACCETTATA	NON ACCETTATA				
X					
NOTE	Eventuali osservazioni da parte dell'ORBL. <div style="background-color: #90EE90; height: 15px; width: 100%;"></div>				

REFERENZE

Brusa G., Cerabolini B.E.L., Corti A., De Molli C., 2016a. Analisi della distribuzione potenziale di habitat terrestri in Lombardia. Università degli Studi dell'Insubria - Fondazione Lombardia per l'Ambiente, Osservatorio Regionale per la Biodiversità di Regione Lombardia.

Brusa G., Cerabolini B.E.L., Corti A., De Molli C., 2016b. Individuazione cartografica e verifica di zone umide già censite in Lombardia. Università degli Studi dell'Insubria - Fondazione Lombardia per l'Ambiente, Osservatorio Regionale per la Biodiversità di Regione Lombardia.

Brusa G., Cerabolini B.E.L., Corti A., De Molli C., 2017a. Carta vettoriale riportante la distribuzione degli habitat di interesse comunitario (Allegato I, Direttiva 92/43/CEE) nei Siti della Rete Natura 2000 (SIC/ZSC, ZPS) istituiti in Lombardia. Versione 2017/07/10. Università degli Studi dell'Insubria - Fondazione Lombardia per l'Ambiente, Osservatorio Regionale per la Biodiversità di Regione Lombardia.

Brusa G., Cerabolini B.E.L., Dalle Fratte M., De Molli C., 2017b. Protocollo operativo per il monitoraggio regionale degli habitat di interesse comunitario in Lombardia. Versione 1.1. Università degli Studi dell'Insubria - Fondazione Lombardia per l'Ambiente, Osservatorio Regionale per la Biodiversità di Regione Lombardia.

Brusa G., Dalle Fratte M., Zanzottera M., Cerabolini B.E.L., 2017c. La banca dati dei rilievi floristico-vegetazionali riguardanti gli habitat di interesse comunitario (Allegato I della Direttiva 92/43/CEE) in Lombardia (v. 1.0). Università degli Studi dell'Insubria - Fondazione Lombardia per l'Ambiente, Osservatorio Regionale per la Biodiversità di Regione Lombardia.

Dalle Fratte M., Brusa G., Zanzottera M., Cerabolini B.E.L., 2018. Protocollo di segnalazione delle modifiche cartografiche degli habitat di interesse comunitario (92/43/CEE) presenti all'interno di rete natura 2000 in Lombardia Università degli Studi dell'Insubria - Fondazione Lombardia per l'Ambiente, Osservatorio Regionale per la Biodiversità di Regione Lombardia.

Dalle Fratte M., Brusa G., Cerabolini B.E.L., in stampa. A low-cost and repeatable procedure for modelling regional distribution of Natura 2000 terrestrial habitats. *Journal of Maps*.

DG Environment. 2017. Reporting under Article 17 of the Habitats Directive: Explanatory notes and guidelines for the period 2013-2018. Brussels. Pp 188