



ARCHIVIAZIONE DEI DATI DI MONITORAGGIO DELLA FAUNA NELLA BANCA DATI DELL'OSSERVATORIO REGIONALE PER LA BIODIVERSITA'

a cura di Elisabetta de Carli

Partner



Sostenuto da



Con il contributo di



www.biodiversita.lombardia.it

The screenshot shows a web browser window displaying the homepage of the Osservatorio Regionale per la Biodiversità della Lombardia. The browser's address bar shows the URL www.biodiversita.lombardia.it/new/. The page header includes the logos for Regione Lombardia and the Osservatorio Regionale per la Biodiversità della Lombardia, along with a search bar and a navigation menu with links for Home, L'osservatorio, Flora, Fauna, Habitat, Collegamenti, Contatti, and APP. Below the header is a large banner image featuring three nature-related photographs: a green grasshopper on a blue flower, a spider on its web, and purple flowers. Underneath the banner, the text 'Osservatorio Regionale per la Biodiversità' is displayed with the organization's logo. To the right, there is a 'News Flash' section with a headline: '7 maggio 2017: Evento di divulgazione sulle specie esotiche a CASCINA STELLA (Castelleone, Cremona)'. Below this headline is a 'Leggi tutto...' link. On the left side of the page, there is a section titled 'Ricerca dati' with a small image of a salamander. The text below the title states: 'I dati contenuti nel database dell'Osservatorio per la Biodiversità sono consultabili attraverso una funzione di ricerca, che permette di verificare la presenza di una specie animale o vegetale in un determinato territorio e di visualizzarne la distribuzione...'. The browser's taskbar at the bottom shows various application icons and the system clock indicating 14:50 on 10/05/2017.

Come archiviare i dati

- Inserimento dei dati **on-line**
- Compilazione di un **file Excel**, appositamente predisposto per ogni gruppo sistematico

In entrambi i casi è però necessario registrarsi come collaboratori dell'Osservatorio Regionale per la Biodiversità, compilando l'apposito modulo

Registrarsi come collaboratore

pagina iniziale x

www.biodiversita.lombardia.it/new/

App Google mail meteo RegioneLombardia Biodiversità temp

Altri Preferiti

A partire dal 2012 l'Osservatorio è stato impegnato nel fornire al Ministero dell'Ambiente e della Tutela del Territorio i dati necessari a redigere il Terzo Rapporto ...
[LEGGI TUTTO: Attività dell'Osservatorio](#)

pubblico*
[Leggi tutto...](#)

Lombardia
Osservatorio Regionale della Biodiversità
[Accedi all'osservatorio](#)

Il monitoraggio scientifico regionale
Il programma di monitoraggio scientifico è stato realizzato nell'ambito del progetto Life Gestire e risponde agli obblighi imposti dagli Articoli ...
[LEGGI TUTTO: Il monitoraggio scientifico regionale](#)

La Rete Territoriale
Il monitoraggio scientifico in Regione Lombardia si avvale dell'attività di una Rete Territoriale permanente costituita da esperti, associazioni di esperti, gruppi di volontariato, personale tecnico ...
[LEGGI TUTTO: La Rete Territoriale](#)

FLORA E PICCOLA FAUNA PROTETTE IN LOMBARDIA

La legge regionale a tutela della biodiversità
La Legge Regionale 31 marzo 2008, n. 10 "Disposizioni per la tutela e la conservazione della piccola fauna, della flora e della vegetazione spontanea", è nata dall'esigenza di riscrivere ...
[LEGGI TUTTO: La Legge Regionale a tutela della biodiversità](#)

Back to Top

15:25
10/05/2017

Registrarsi come collaboratore




The screenshot shows a web browser window with the URL www.biodiversita.lombardia.it/jnew/index.php?option=com_content&view=article&id=119:rete-territoriale&catid=79:generale&Itemid=464. The page title is "Rete Territoriale".

La Rete Territoriale

Il monitoraggio scientifico in Regione Lombardia si avvale dell'attività di una Rete Territoriale permanente costituita da esperti, associazioni di esperti, gruppi di volontariato, personale tecnico degli enti gestori, che applicano le metodologie previste dal Programma di Monitoraggio. I collaboratori della Rete Territoriale comprendono:

- i rilevatori accreditati e i referenti per siti e aree protette, che devono seguire una formazione a garanzia dell'omogeneità dei metodi seguiti;
- i rilevatori appartenenti a Società e/o Associazioni scientifiche.

Alla Rete appartengono anche i **validatori** che confermano le segnalazioni rendendone definitivo l'inserimento nel database dell'Osservatorio. Per le segnalazioni floristiche, i validatori agiscono sotto la supervisione della Società Botanica Italiana sez. Lombardia, hanno competenza territoriale e sono suddivisi per provincia. Per la fauna i validatori agiscono sotto la supervisione della Fondazione Lombardia per l'Ambiente e sono suddivisi su base tassonomica. Infine per gli habitat la validazione avviene a livello regionale.



Le parole dell'Osservatorio

L'osservatorio della biodiversità Distribuzione habitat Invertebrati di importanza europea database Campagne Il monitoraggio scientifico regionale Rilevi habitat zone umide censite fauna Ricerca dati Rete Territoriale biodiversità ricerca dati Ambrosia artemisiifolia erbario flora Carta degli habitat monitoraggio habitat Habitat acquatici collabora Banca Dati Natura 2000 Legge Regionale 10 2008 smartphone Il ruolo delle Regioni Chiave habitat shapetfile habitat forum progetto Life MIPP schede descrittive Bioblitz App Biodiversità rete territoriale Piante di importanza europea Natura 2000 Il valore della Biodiversità I validatori Habitat Cascina Stiella habitat terrestri

Collabora!

La Natura della Lombardia è anche tua: partecipare all'Osservatorio è un modo tangibile per conoscerla e conservarla.

Collaborare con l'osservatorio è semplice.

Compila il modulo di richiesta e indica i tuoi interessi e le tue competenze: ti contatteremo al più presto.

[Fai clic qui per compilare il modulo](#)

Back to Top

La trasmissione dei dati può avvenire in diversi modi, a seconda delle informazioni

Registrarsi come collaboratore

Modulo di registrazione Collaboratori dell'Osservatorio

Nome (*)

Cognome (*)

Codice Fiscale(*)

Indirizzo (*)

Città (*)

Telefono

email (*)

Intendo collaborare con le sezioni di
Indicare almeno una sezione

Flora Habitat Fauna

Possiedo le seguenti qualificazioni

Altro (specificare nelle note)

*Se si specifica "Altro" è obbligatorio compilare il campo Note indicando le qualifiche.
Il corso di laurea per essere qualificante per osservatori della flora deve comprendere almeno un esame di botanica*

Note e osservazioni

L'asterisco () indica che il campo è obbligatorio.*

Dichiaro di avere ricevuto le [informazioni di cui all'art. 13 del D.lgs. 196/2003](#) in particolare riguardo ai diritti da me riconosciuti dalla legge ex art. 7 D.lgs. 196/2003, acconsento al trattamento dei miei dati con le modalità e per le finalità indicate nella informativa stessa, relativa al trattamento dei dati personali nell'ambito della gestione della Banca Dati dell'Osservatorio regionale per la Biodiversità.



Per favore indicate l'Ente di appartenenza

File Excel

I file Excel, specifici per ciascun gruppo tassonomico, saranno scaricabili dal sito web dell'Osservatorio.


Tenete d'occhio le news nella homepage del sito web dell'Osservatorio.

I file compilati dovranno venire spediti, al termine del periodo di censimento (circa una volta all'anno), via mail all'indirizzo: fauna@biodiversita.lombardia.it
È eventualmente possibile inviare fotografie di riconoscimento.



Inserimento on-line

Osservatorio per la biodiversità



Un osservatorio regionale che raccoglie le informazioni relative alla biodiversità della Regione e le rende disponibili a specialisti, Ministero e cittadini in forma semplice e immediata.

Introduzione

Gli Osservatori Regionali per la Biodiversità fanno riferimento al Decreto del Ministero dell'Ambiente e della Tutela del Territorio e del Mare del 6 giugno 2011 e, a loro volta, sono parte dell'Osservatorio nazionale. L'Osservatorio Regionale per la Biodiversità di Regione Lombardia, istituito con DGR n. IX/2717 del 22/12/2011 e confermato nei ruoli e nei compiti istitutivi con Deliberazione della Giunta Regionale n. X/840 del 25/10/2013, rappresenta l'articolazione a livello territoriale della Strategia Nazionale per la Biodiversità e in tal senso rappresenta una manifestazione regionale degli impegni presi nell'ambito della Convenzione sulla Diversità Biologica (CBD) firmata a Rio de Janeiro il 5/6/1992 e degli obblighi derivanti delle Direttive Europee 2009/147/CE (Uccelli) e 92/43/CEE (Habitat). Ha il compito di diffondere la consapevolezza che le politiche dei territori protetti devono promuovere lo sviluppo locale sostenibile, nel quale si deve collocare la tutela e la

Natura 2000

Legge Regionale 10/08

Collaboral

I numeri dell'osservatorio

- Flora
- Fauna


Flora

- ricerca per specie
- ricerca per località

Fauna

- ricerca per specie
- ricerca per località

Habitat



[Accedi all'osservatorio](#)

Back to Top

Nome Utente *

Password *

[Recupera login/password](#)

* Campo obbligatorio

Login

Inserimento on-line

Le mie osservazioni | Schede osservazioni | Uscita

Elenco osservazioni faunistiche di Bono Cristina

ID	Taxon	Data Osservazione	Toponimo	Provincia	Comune	Precisione	Latitudine	Longitudine	Fonte	Dato Validato
10868	<i>Pelobates fuscus insubricus</i>	15/09/2004				centroide cella	45,21572	8,94721	CN	SI
10869	<i>Rana dalmatina</i>	15/09/2004				centroide cella	45,21572	8,94721	CN	SI
10874	<i>Rana dalmatina</i>	15/09/2004	Bosco Salvadorino	PV	Gambolò	centroide cella	45,26494	8,96506	CN	SI
10873	<i>Triturus carnifex</i>	15/09/2004	Bosco Salvadorino	PV	Gambolò	centroide cella	45,26494	8,96506	CN	SI
10872	<i>Lissotriton vulgaris</i> (<i>Triturus vulgaris</i>)	15/09/2004	Bosco Salvadorino	PV	Gambolò	centroide cella	45,26494	8,96506	CN	SI
10870	<i>Rana latastei</i>	15/09/2004				centroide cella	45,21572	8,94721	CN	SI

Per modificare dati, propri, già inseriti

Distribuzione delle osservazioni

Inserimento on-line

menu_compiler_fauna x

www.biodiversita.lombardia.it/ossnat_test/menu_compiler_fauna/menu_compiler_fauna.php#

Le mie osservazioni Schede osservazioni Uscita

Anfibi x

Elenco osservazioni faunistiche di Bono Cristina

ANFIBI - Schede Osservazioni

Aggiorna Nuovo Elimina Uscita

Cosa

ID 10870

Taxon Rana latastei

Nome comune Rana di Latastei

Data Osservazione 15/09/2004

Osservato da Bono Cristina

Sesso non specificato Stima

Numero Età/Stadio

Metodo di Censimento non specificato Distanza di Osservazione

Immagine Campione

Dove

Quota

Precisione centroide cella

Latitudine (gradi decimali) 45,215720 Long G Maps

Provincia Comune Toponimo

Note

Distribuzione delle osservazioni

Mappa Satellite

Map showing distribution of observations in Northern Italy, with a red pin over Milan.

www.biodiversita.lombardia.it

Le mie osservazioni | Schede osservazioni | Uscita

Elenco osservazioni faunistiche di Bono Cristina

ANFIBI - Nuova Osservazione 11/05/2017

Cosa

Taxon	Bombina variegata		
Nome comune	▼		
Data Osservazione	<input type="text"/>		
Osservato da	Ghidotti Barbara		
Sesso	non specificato	Stima	almeno
Numero	<input type="text"/>	Età/Stadio	non specificato
Metodo di Censimento	non specificato	Distanza di Osservazione	non specificata
Immagine Campione	<input type="text"/>		

Dove

Quota	<input type="text"/>	Long G Maps	<input type="text"/>
Precisione	non specificata		
Latitudine (gradi decimali)	<input type="text"/>		
Provincia	<input type="text"/>	Comune	<input type="text"/>
		Toponimo	<input type="text"/>
Note	<input type="text"/>		

www.biodiversita.lombardia.it

Sul sito web dell'Osservatorio Regionale per la Biodiversità troverete:

- File Excel per ciascun gruppo tassonomico
- Le spiegazioni sull'archiviazione dei dati, sia per chi intende utilizzare il file Excel sia per chi intende archiviare on-line
- Le specifiche sui metodi di monitoraggio previsti
- In un area privata (accessibile tramite il vostro username) i file .kml con indicate le aree/punti da monitorare

E' possibile rendere scaricabile altro materiale relativo al monitoraggio che riteniate utile.

Per le richieste, anche di chiarimenti, mandate una mail all'indirizzo:

fauna@biodiversita.lombardia.it